

## SEZNAM DOTČENÝCH ORGÁNŮ A SPRÁVCŮ IS

### 22-17 Město Bílina – Revitalizace prostranství před centrální školní jídelnou

1)	MěÚ Bílina, odbor dopravy, ŽP a stav. úřadu, rozhodnutí spis. zn. MUBI/13530/2023/Va, č. j. MUBI 28547/2023	17.07.2023
2)	MěÚ Bílina, odbor dopravy, ŽP a stav. úřadu, závazné stanovisko – odd. dopravy, záv. stanovisko spis. zn. MUBI 16431/2023/ODŽPaSÚ/Je, č. j. MUBI 24458/2023	14.06.2023
3)	MěÚ Bílina, odbor dopravy, ŽP a stav. úřadu, oznámení o zahájení společného řízení, spi. zn. MUBI/13530/2023/Va, č. j. MUBI 24681/2023	15.05.2023
4)	MěÚ Bílina, odbor dopravy, ŽP a stav. úřadu, závazné stanovisko § 94j, spis. zn. MUBI 19407/2023/ODŽPaSÚ/Dr, č. j. MUBI 19415/2023	10.05.2023
5)	MěÚ Bílina, odbor dopravy, ŽP a SÚ, oddělení ŽP, závazné stanovisko § 17, spis. zn. MUBI 11046/2023/Va, č. j. MUBI 11679/2023	16.03.2023
6)	MěÚ Bílina, odbor dopravy, ŽP a SÚ, rozhodnutí SPP spis. zn. MUBI/6351/2023/Ge, č. j. MUBI 11251/2023	14.03.2023
7)	MěÚ Bílina, odbor dopravy, ŽP a SÚ, oddělení ŽP, souhrnné stanovisko spis. zn. MUBI/6354/V-032/2023/Va, č. j. MUBI 8217/2023	22.02.2023
8)	MěÚ Bílina, odbor dopravy, ŽP a SÚ, oddělení ŽP, závazné stanovisko odpady, spis. zn. MUBI 6352/ZS-04/2023/KI, č. j. MUBI 8162/2023	22.02.2023
9)	KHS ÚK, závazné stanovisko č. j. KHSUL 7183/2023	20.02.2023
10)	CETIN, a. s., vyjádření č. j. 37874/23	16.02.2023
11)	Povodí Ohře, s. p., vyjádření zn. POH/07236/2023-2/032100	16.02.2023
12)	ČEZ Distribuce, a. s., vyjádření – souhlas ochr. pásmo, zn. 001131711910	16.02.2023
13)	ČEZ Distribuce, a. s., vyjádření k PD zn. 001131711728	16.02.2023
14)	Městské Technické Služby Bílina p. o., vyjádření	14.02.2023
15)	MěÚ Bílina, odbor dopravy, ŽP a SÚ, vyjádření silničního správního úřadu, spis. zn. MUBI 6350/2023/ODŽPaSÚ/Je, č. j. MUBI 6759/2023	13.02.2023
16)	SčVK, a. s., vyjádření zn. O23690016657/ÚTPČMO/VP	10.02.2023
17)	GasNet Služby, s. r. o., vyjádření zn. 5002764860	09.02.2023
18)	Ministerstvo zdravotnictví ČR, ČILZ, sdělení č. j. MZDR 32820/2022-2/ČIL-J	
19)	Souhlas vlastníka pozemku	20.08.2022
20)	ČEZ Distribuce, a. s., sdělení zn. 0101883250	07.02.2023
21)	ČEZ Teplárenská, a. s., vyjádření zn. 2023/02/2454/PARB	07.02.2023
22)	Vodafone Czech Republic, a. s., vyjádření zn. 220516-0906426669	16.05.2022
23)	Telco Pro Services, a. s., sdělení zn. 0201413930	13.05.2022
24)	ČEZ ICT Services, a. s., sdělení zn. 0700551738	13.05.2022



# MĚSTSKÝ ÚŘAD BÍLINA

Břežánská 50/4, 418 31 Bílina

ODBOR DOPRAVY, ŽIVOTNÍHO PROSTŘEDÍ  
A STAVEBNÍHO ÚŘADU

Oddělení životního prostředí

Vedoucí oddělení  
Ing. Helena Volfová

Spis. zn.: MUBI/13530/2023/Va  
Č. j.: MUBI 28547/2023  
Vyřizuje: Oprávněná úřední osoba:  
Jiří Vaník  
Tel: 417810872  
E-mail: vanik@bilina.cz  
Datum: 17.07.2023

DLE ROZDĚLOVNÍKU



Toto rozhodnutí nabylo právní moci

Dne 9.8.2023

Za MěÚ Bílina Jiří Vaník

Dne 9.8.2023

## ROZHODNUTÍ

Městský úřad Bílina, odbor dopravy, životního prostředí a stavebního úřadu, jako příslušný vodoprávní úřad podle ustanovení § 104 odst. 2 písm. c) a ustanovení § 106 zákona č. 254/2001 Sb., o vodách a o změně některých zákonů (vodní zákon), ve znění pozdějších předpisů, věcně a místně příslušný podle ustanovení § 10 a § 11 zákona č. 500/2004 Sb., správní řád, ve znění pozdějších předpisů a dále jako příslušný speciální stavební úřad podle ustanovení § 15 zákona č. 183/2006 Sb., o územním plánování a stavebním řádu (stavební zákon), ve znění pozdějších předpisů, ve správním řízení posoudil žádost, podanou dne 27.03.2023, účastníkem řízení dle ust. § 27 odst. 1 správního řádu, kterými jsou

**Město Bílina, IČO 00266230, Břežánská 50/4, 418 31 Bílina**

zastoupeného na základě plné moci společnosti

**PS Projekty spol. s r.o., IČ 25423126, Revoluční 2876/5, 415 01 Teplice („dále jen stavebník“)**

na základě tohoto posouzení:

- I. podle ustanovení § 15 zákona č. 254/2001 Sb., o vodách a o změně některých zákonů (vodní zákon), ve znění pozdějších předpisů a ustanovení § 94p odst. 1 zákona č. 183/2006 Sb., o územním plánování a stavebním řádu (stavební zákon), ve znění pozdějších předpisů a § 13a vyhlášky č. 503/2006 Sb., o podrobnější úpravě územního rozhodování, územního opatření a stavebního řádu

**schvaluje stavební záměr**

**"Revitalizace prostranství před školní jídelnou Bílina"**

(dále jen „stavba“) na pozemcích p.č. 1807/1, 1807/10, 1812 a 1805/2 v k.ú. Bílina, okres Teplice, kraj Ústecký.

Orientační určení polohy (souřadnice X,Y): 985745; 781295

### Popis stavby:

Předmětem projektové dokumentace je revitalizace prostranství před centrální školní jídelnou, která spočívá ve výměně povrchů včetně podkladních vrstev, tedy v provedení nové dlažby v místě stávajících chodníků a komunikací, rekultivaci travnatých ploch, výsadbě nových stromů a osazení parkového a uličního mobiliáře.

V rámci úprav výstavního prostoru budou odstraněny stávající travnaté plochy, asfaltové komunikace a chodníky ze zámkové dlažby včetně jejich podkladních vrstev. V místě bude následně provedena nová skladba zpevněné plochy s vrchní nášlapnou vrstvou z betonových máloformátových dlaždiček 200x200 mm šedé barvy. Budou osazeny stojany pro kola, výstavní panely, dřevěná lavička s odpadkovým košem. V blízkosti lavičky budou osazeny dva stromy.

Úpravy vstupního prostoru spočívají v odstranění stávající travnaté plochy, asfaltové komunikace a chodníků ze zámkové dlažby včetně jejich podkladních vrstev. V jejich místě bude následně provedena nová skladba zpevněné plochy s vrchní nášlapnou vrstvou z betonových velkoformátových dlaždic 1000x1000 mm šedé barvy. Plocha je koncipována jako pěší s možností nouzového průjezdu automobilů.

Plocha čekacího prostoru bude obsahovat nové posezení ve formě dřevěných laviček, které budou uspořádány kolem nově vysazených 6 ks stromů. Travnatá plocha bude částečně zpevněná betonovými velkoformátovými dlaždicemi 600x600 mm šedé barvy, pro zabránění zašlapání trávniku. Pro předělení stávajícího parkoviště na soukromém pozemku od čekacího prostoru je navržena nízká dělící zídka ze ztraceného bednění.

Úprava setkávacího prostoru spočívá v částečném zpevnění travnaté plochy betonovými dlaždicemi pro zabránění rozšlapání trávniku.

Herní prostor bude obsahovat nenáročné pohybové aktivity v travnatém hracím čtverci a v cvičebním herci s požadovanou dopadovou plochou pro výšku pádu 1,5 – 1,8 m, vybaveném cvičební hrazdou a cvičební kladinou. Herní prostor bude od výstavního prostoru oddělen nově navrženou alejí stromů a vybaven bohatým sedacím mobiliářem.

Parkový prostor je koncipován jako travnatá plocha s arboretem trvalkových záhonů lemujících vozovku v ulici Nábřeží. Od přiléhající komunikace bude parkový prostor oddělen zatravněvacími rohožemi Ecoraster. V parkovém prostoru bude také osazen mobiliář ve formě třech půlkruhových dřevěných laviček s výhledem na bílinskou radnici.

Likvidace srážkových vod je řešena odtokem do šterbinového žlabu a následně dvěma vpustmi dešťové kanalizace zakončené v retenčním objektu, kde bude docházet k jejich zasakování do horninového podloží a přebytečná voda bude odváděna potrubím do vodního toku (řeka Bílina).

Osvětlení prostranství je řešeno pomocí 4 ks osvětlovacích stožárů délky 5 nad terénem a 1 ks osvětlovacího stožáru délky 4 m. Na stožárech budou osazena technická LED svítidla o výkonu 11 W. Stožáry budou propojeny zemními kabely CYKY-J 4x16, napojení na stávající trasu VO bude provedeno pomocí kabelové spojky 6-35 mm<sup>2</sup>.

## II. Stanoví podmínky pro provedení stavby:

1. Stavba bude umístěna podle projektové dokumentace „Revitalizace prostranství před školní jídelnou Bílina“, datum: 09/2021, **ověřené vodoprávním úřadem**. Projektovou dokumentaci vodních děl zpracovala společnost PS projekty spol. s r.o., IČ 25423126, 14. října 291/4, Teplice, hlavní projektant Ing. Milan Klíma, ČKAIT 0401323. Dokumentace byla zpracována v 05/2022, zak. č. 22-17. Případné změny nesmí být provedeny bez předchozího povolení vodoprávního úřadu.
2. Stavba bude provedena podle projektové dokumentace „Revitalizace prostranství před školní jídelnou Bílina“, datum: 09/2021, **ověřené vodoprávním úřadem**. Projektovou dokumentaci vodních děl zpracovala společnost PS projekty spol. s r.o., IČ 25423126, 14. října 291/4, Teplice, hlavní projektant Ing. Milan Klíma, ČKAIT 0401323. Dokumentace byla zpracována v 05/2022, zak. č. 22-17. Případné změny nesmí být provedeny bez předchozího povolení vodoprávního úřadu.
3. Před zahájením stavby bude na viditelném místě u vstupu na staveniště umístěn štítek „Stavba povolena“, který bude ponechán na stavbě do kolaudace stavby.
4. Stavebník zajistí prostorové vytýčení stavby oprávněnou osobou. Zároveň zajistí pro potřeby stavby odběrná místa potřebných energií pro stavbu se správcí dotčených sítí.
5. Před zahájením stavby zajistí stavbyvedoucí nebo stavební dozor polohové a výškové vytýčení inženýrských sítí u jejich správců a projedná podmínky realizace stavby.
6. Stavebník před zahájením stavby prokazatelně seznámí vlastníky pozemků a vlastníky či správce sítí s termínem výstavby a projedná s nimi lhůtu a způsob uvolnění pozemku pro výstavbu a rovněž stav a způsob zpětného převzetí pozemku. Se správcí sítí pak projedná způsob ochrany vedení v jejich správě a rovněž podmínky provedení případných přeložek. Po dokončení stavby stavebník uvede stavbou dotčené pozemky do původního nebo dohodnutého stavu a protokolárně je předá vlastníkům, spoluvlastníkům, uživatelům či správcům. Tyto protokoly budou předloženy ke kolaudaci stavby. Ke kolaudaci stavby budou rovněž předloženy vyjádření správců dotčených sítí o dodržení podmínek pro stavbu stanovených.
7. Po ukončení zemních prací budou přizváni, ke kontrole kolizních míst před záhozem, odpovědní pracovníci jednotlivých správců nebo majitelů dotčených inženýrských sítí.
8. Stavebník oznámí vodoprávnímu úřadu termín zahájení stavby.
9. Stavbu bude provádět oprávněná organizace (stavební podnikatel) na základě výběrového řízení. Vybraný zhotovitel (podnikatel) bude zdejšímu vodoprávnímu úřadu oznámen do 15 dnů po

ukončení výběrového řízení včetně doložení dokladů o oprávněnosti stavební firmy k provádění stavebních prací.

10. Stavba (především zemní práce) musí být prováděna tak, aby nemohlo dojít, při použití stavebních strojů a zařízení, k úniku nebo úkapům pohonných hmot, olejů či jiných provozních hmot do půdy a podzemních či povrchových vod, a aby byla zabezpečena ochrana vod. Tato ochrana bude zajištěna i při odstavení strojů v době, kdy neprobíhají stavební práce. Na staveništi nesmí být skladovány látky škodlivé vodám.
11. Výkopek nebude ukládán tak, aby hrozilo jeho odplavení vodou.
12. Stavebník oznámí vodoprávnímu úřadu fáze výstavby pro kontrolní prohlídky stavby dle plánu kontrolních prohlídek a dále k těmto prohlídkám:
  - závěrečné kontrolní prohlídce stavby
13. Budou dodrženy podmínky vyjádření oddělení životního prostředí Městského úřadu Bilina, ze dne 22.02.2023 č.j. MUBI 8217/2023
  - a) Při stavbě se musí dodržovat potřebná ochranná opatření dle ČSN DIN 839061, aby nedošlo v místech, kde stavba bude prováděna, k poškození nebo zničení nadzemních či podzemních částí stávající vegetace.
  - b) Stavební práce budou vedeny způsobem, který zajistí minimální prašnost. V případě potřeby budou prováděna účinná opatření k omezení prašnosti (zkrápění staveniště, čištění kol nákladních automobilů a stavebních mechanismů při výjezdu ze staveniště, čištění komunikací - zásadně za mokra apod.)
14. Budou dodrženy podmínky závazného stanoviska orgánu odpadového hospodářství Městského úřadu Bilina, odboru dopravy, životního prostředí a stavebního úřadu, ze dne 22.02.2023 č.j. MUBI 8162/2023
  - a) Stavebník k žádosti o souhrnné stanovisko k užívání stavby předloží Městskému úřadu Bilina, odboru dopravy, životního prostředí a stavebního úřadu – oddělení ŽP, doklady o odstranění všech vzniklých odpadů (např. vážní lístky ze skládky, popř. z recyklačního zařízení) na zařízeních k tomu určených (lze také elektronicky).
15. Budou dodrženy podmínky závazného stanoviska silničního správního úřadu Městského úřadu Bilina, odboru dopravy, životního prostředí a stavebního úřadu, ze dne 14.06.2023 č.j. MUBI 24458/2023
  - a) Při stavbě bude dodrženo zejména ustanovení vyhlášky č. 268/2009 Sb., o technických požadavcích na stavby, a ČSN 73605 a další závazné právní předpisy a technické normy upravující požadavky na provádění staveb (zejména stavební, bezpečnostní, protipožární a zdravotní), ve znění pozdějších (či nahrazujících) předpisů.
  - b) Vyžádá-li si to stavba, požádá si zhotovitel u místně příslušného správního úřadu, jímž je podle ustanovení § 124 odst. 6 zákona č. 361/2000 Sb., o provozu na pozemních komunikacích Městský úřad Bilina, odbor dopravy, životního prostředí a stavebního úřadu, o stanovení přechodné úpravy provozu na pozemních komunikacích. Žádost bude obsahovat návrh dopravního značení (DIO) projednaný a odsouhlasený Policií ČR, KŘ Police ÚK, dopravní inspektorát Teplice. Návrh přechodné úpravy provozu na pozemních komunikacích (dopravní značení) bude proveden v souladu s TP 65 a odsouhlasen příslušným orgánem PČR DI Teplice.
  - c) V rámci provádění stavby nebude docházet ke znehodnocování či znečišťování pozemních komunikací. V případě, že k tomu dojde je zhotovitel povinen uvést stav komunikace do původního stavu.
  - d) Stavebními pracemi poškozené dopravní značení vč. Vodorovného, bude na náklady zhotovitele obnoveno odbornou firmou ve stávající materiálové kvalitě, což bude dokladováno zdejšímu silničnímu správnímu úřadu.
16. Budou dodrženy podmínky závazného stanoviska Krajské hygienické stanice Ústeckého kraje ze dne 20.02.2023 pod č.j. KHSUL 7183/2023:
  - a) Pro zajištění ochrany zdraví dětí a zaměstnanců školní jídelny před zdravím ohrožujícími vlivy z provádění stavebních prací, včetně zajištění provozních podmínek daných ustanoveními „vyhlášky č. 410/2005 Sb.“, musí být při případném souběhu provádění stavebních činností a provozu (užívání) objektu ŠJ stanoveny speciální podmínky podle požadavků vyhlášky č. 499/2006 Sb., o dokumentaci staveb, ve znění pozdějších předpisů, a to dle skutečného harmonogramu stavebních činností.
  - b) Navržené prvky budou v souladu s ČSN EN 1176-1 Zařízení a povrch dětského hřiště – Část 1: Obecné bezpečnostní požadavky a zkušební metody. Dopadové plochy budou navrženy v souladu s ČSN EN 1177 – Povrch dětského hřiště tlumící.
17. Budou dodrženy podmínky vyjádření CETIN, a.s., ze dne 16.02.2023 zn. 37874/23:
  - a) Stavebník je povinen řídit se Všeobecnými podmínkami ochrany SEK, které jsou nedílnou součástí Vyjádření.
  - b) Nad kabelovou trasu neukládějte podélné obrušník ani jejich betonový základ.
  - c) Zpevněné povrchy nad kabelovou trasou proveďte tak, aby povrch nad kabelovou trasou byl rozebíratelný.

- d) Pokud nebude společností CETIN stanoveno jinak, výsadba dřevin a vzrostlé zeleně v ochranném pásmu SEK je zakázána.
- e) Podmínky výsadby zeleně projednejte písemně POS.
18. Budou respektovány podmínky vyjádření Povodí Ohře ze dne 16.02.2023, zn. POH/07236/2023-2/032100:
- a) Během výstavby nedojde k významnému znečištění vod, zvláště ne ropnými látkami.
- b) Podkladová vrstva parkovacího stání bude celoplošně obsahovat sorpční textilií s garantovanou životností min. 20 let a gramáží min. 400 g/m<sup>2</sup>.
- c) Sorpční textilie bude po 20 letech (a vždy po havarijním úniku) vyměněna.
- d) Prostup vyústění potrubí do vodního toku bude proveden průvrtem betonové nábrežní zdi z návodní strany a potrubí bude zasahovat do průtočného profilu max. 5 cm.
- e) Koryto vodního toku Bílina nebude znečišťováno stavebním materiálem, veškerý stavební materiál napadaný do koryta toku bude okamžitě odstraněn na náklad investora stavby.
- f) Stavební práce budou prováděny tak, aby nedošlo k poškození konstrukce nábrežní zdi. V případě, že k tomu dojde, bude provedena náprava na náklady investora stavby.
- g) Zahájení a ukončení prací na výustním objektu bude oznámeno našemu provoznímu úseku v Teplicích (Ing. Stanislav Zelený, tel. 607 090 521, [zeleny@poh.cz](mailto:zeleny@poh.cz)), a to jak telefonicky, tak emailem. V emailu bude uveden kontakt na osobu za stavu zodpovědnou.
- h) Budeme přizváni k závěrečné prohlídce stavby (kontakt viz. výše), kde bude konečný stav naším pracovníkem protokolárně odsouhlasen.
- i) S Povodí Ohře, státní podnik, závodem Chomutov (paní Čmugrová, tel. 474 636 690, [cmugrovaoh.cz](mailto:cmugrovaoh.cz)) bude do zahájení stavebního řízení vyřešeno užívání pozemku p.č. 2269/1 v k.ú. Bílina (popřípadě hmotného majetku) se kterým má právo hospodařit povodí Ohře, státní podnik, po dobu stavby a budoucí majetkoprávní vypořádání stavbou trvale dotčených pozemků (popřípadě hmotného majetku). Konkrétní způsob majetkoprávního vypořádání bude dohodnut s příslušným závodem před vypracováním návrhu smlouvy.
19. Budou dodrženy podmínky vyjádření společnosti ČEZ Distribuce, a.s., ze dne 16.02.2023 pod zn. 001131711910:
- a) Pro podélné trasy požadujeme dodržet ochranné pásmo 1 metr. V místech křížení požadujeme, aby investor zajistil na své náklady osazení chrániček na kabely energetiky i kabely VO s přesahem 1 metr na každou stranu. Stožáry lamp dodrží ochranné pásmo 1 metr od zařízení energetiky. Zpevněné plochy, které by vznikly v ochranném pásmu, nesmí být zřízeny pro parkování vozidel, v takovém případě by musel investor požádat o přeložku uvedeného zařízení. Veškeré nové nadzemní objekty musí být osazeny mimo ochranné pásmo. Zpevněné plochy musí dodržet původní niveletu, jinak musí investor požádat o úpravu distribuční sítě. Pro následnou kolaudaci požadujeme doložit splnění podmínek zápisem ve stavebním deníku, kde bude přímo písemně doloženo, že jsou osazeny kabelové chráničky a dodrženy ostatní podmínky.
- b) Podmínkou pro zahájení činnosti v blízkosti zařízení distribuční soustavy, resp. V ochranném pásmu je plané sdělení o existenci zařízení v majetku společnosti ČEZ Distribuce, a.s., pro výše uvedené zájmové území, které získáte prostřednictvím Geoportálu ([geoportal.cezdistribuce.cz](http://geoportal.cezdistribuce.cz)), při dodržení podmínek uvedených ve sdělení a tomto vyjádření.
- c) Místa křížení a souběhy ostatních zařízení a staveb se zařízeními energetickými, komunikačními sítěmi pro elektronickou komunikaci nebo zařízeními technické infrastruktury musí být vyprojektovány a provedeny v souladu s platnými normami a předpisy, zejména ČSN 33 2000-5-52, ČSN EN 50110-1, ČSN EN 50341-1, ČSN 73 6005 PNE 33 0000-6, PNE 33 3301, PNE 34 1050.
- d) V případě nadzemního vedení nn budou pro stavby a konstrukce dodrženy odstupové vzdálenosti uvedené v PNE 33 3302 a hranu výkopu doporučujeme při realizaci stavby umístit min. 1 m od základové části podpěrného bodu.
- e) Při realizaci stavby a/nebo související činnosti nesmí dojít v žádném případě k nebezpečnému přiblížení osob, věcí, zařízení nebo mechanismů a strojů k živým částem pod napětím, tj. musí být dodržena minimální vzdálenost 1 m od živých částí zařízení nn, 2 m od vedení vn a 3 m od vedení vvn dle PNE 33 0000-6 s vazbou na ČSN EN 50110-1, pokud není větší vzdálenost stanovena v jiném předpisu (např. ČSN ISO 12480-1). V případě, že nebude možná tato vzdálenost dodržet, je žadatel povinen požádat o vypnutí předmětného elektrického zařízení, případně o dočasné zaizolování vodičů nn.
- f) Pracovníci provádějící práce budou prokazatelně poučeni o nebezpečí, které hrozí při nedodržení bezpečnostních předpisů. S ohledem na provádění prací v blízkosti zařízení distribuční soustavy, resp. V ochranném pásmu upozorňujeme na možnost nebezpečných vlivů od elektrického zařízení. Opatření proti těmto vlivům je na straně žadatele, dodavatele prací nebo jím pověřených osobách. ČEZ Distribuce, a.s., nepřevzme žádnou zodpovědnost za případné škody, které vzniknou následkem poruch nebo havárie elektrického zařízení za nepředvídaných okolností nebo nedodržením výše uvedených podmínek.

- g) Stavbou nebude narušeno stávající uzemnění nadzemního vedení ani statika podpěrných bodů. Nebude-li možné toto dodržet, je nutné situaci řešit formou přeložky zařízení distribuční soustavy ve smyslu § 47 zákona č. 458/2000 Sb., v platném znění.
  - h) V případě činnosti a/nebo stavby v blízkosti elektrického vedení, resp. v ochranném pásmu bude dotčený prostor ze všech stran možného přístupu/vjezdu po celou dobu realizace viditelně označen výstražnou cedulí.
  - i) Umístěním stavby nesmí dojít ke ztížení přístupu našich pracovníků a pracovníků námi pověřených firem k zařízení v majetku společnosti ČEZ Distribuce, a.s., Při úpravě povrchu nesmí dojít ke změně výškového profilu nivelity země oproti současnému stavu.
  - j) Musí být dodrženy Podmínky pro práce v ochranných pásmech zařízení, které jsou v platném znění k dispozici na [www.cezdistribuce.cz](http://www.cezdistribuce.cz), popř. jsou součástí vydaného sdělení o existenci zařízení v majetku společnosti ČEZ Distribuce, a.s.
  - k) Dojde-li k obnažení podzemního vedení nebo k poškození energetického zařízení, sítě pro elektronickou komunikaci nebo zařízení se sítí pro elektronickou komunikaci související nebo zařízení technické infrastruktury ve vlastnictví ČEZ Distribuce, a.s., nahlaste nám tuto skutečnost bezodkladně jako poruchu na bezplatnou linku 800 850 860. Poškození nebo mimořádné události způsobené na zařízení žadatelem, dodavatelem prací nebo jimi pověřenými osobami budou provedeny na náklady viníka. Zahrnutí obnažených, případně poškozených částí podzemního vedení může být provedeno pouze po souhlasu vydaném společností ČEZ Distribuce, a.s.
20. Budou dodrženy podmínky vyjádření společnosti ČEZ Distribuce, a.s., ze dne 16.02.2023 pod zn. 001131711728:
- a) Pro podélné trasy požadujeme dodržet ochranné pásmo 1 metr. V místech křížení požadujeme, aby investor zajistil na své náklady osazení chrániček na kabely energetiky i kabely VO s přesahem 1 metr na každou stranu. Stožáry lamp dodrží ochranné pásmo 1 metr od zařízení energetiky. Zpevněné plochy, které by vznikly v ochranném pásmu, nesmí být zřízeny pro parkování vozidel, v takovém případě by musel investor požádat o přeložku uvedeného zařízení. Veškeré nové nadzemní objekty musí být osazeny mimo ochranné pásmo. Zpevněné plochy musí dodržet původní niveletu, jinak musí investor požádat o úpravu distribuční sítě. Pro následnou kolaudaci požadujeme doložit splnění podmínek zápisem ve stavebním deníku, kde bude přímo písemně doloženo, že jsou osazeny kabelové chráničky a dodrženy ostatní podmínky.
  - b) Podmínkou pro zahájení činnosti v blízkosti zařízení distribuční soustavy, resp. V ochranném pásmu je plané sdělení o existenci zařízení v majetku společnosti ČEZ Distribuce, a.s., pro výše uvedené zájmové území, které získáte prostřednictvím Geoportálu ([geoportal.cezdistribuce.cz](http://geoportal.cezdistribuce.cz)), při dodržení podmínek uvedených ve sdělení a tímto vyjádření.
  - c) Místa křížení a souběhy ostatních zařízení a staveb se zařízeními energetickými, komunikačními sítěmi pro elektronickou komunikaci nebo zařízeními technické infrastruktury musí být vyprojektovány a provedeny v souladu s platnými normami a předpisy, zejména ČSN 33 2000-5-52, ČSN EN 50110-1, ČSN EN 50341-1, ČSN 73 6005 PNE 33 0000-6, PNE 33 3301, PNE 34 1050.
  - d) V případě nadzemního vedení nn budou pro stavby a konstrukce dodrženy odstupové vzdálenosti uvedené v PNE 33 3302 a hranu výkopu doporučujeme při realizaci stavby umístit min. 1 m od základové části podpěrného bodu.
  - e) Při realizaci stavby a/nebo související činnosti nesmí dojít v žádném případě k nebezpečnému přiblížení osob, věcí, zařízení nebo mechanismů a strojů k živým částem pod napětím, tj. musí být dodržena minimální vzdálenost 1 m od živých částí zařízení nn, 2 m od vedení vn a 3 m od vedení vvn dle PNE 33 0000-6 s vazbou na ČSN EN 50110-1, pokud není větší vzdálenost stanovena v jiném předpisu (např. ČSN ISO 12480-1), V případě, že nebude možné tuto vzdálenost dodržet, je žadatel povinen požádat o vypnutí předmětného elektrického zařízení, případně o dočasné zaizolování vodičů nn.
  - f) Pracovníci provádějící práce budou prokazatelně poučeni o nebezpečí, které hrozí při nedodržení bezpečnostních předpisů. S ohledem na provádění prací v blízkosti zařízení distribuční soustavy, resp. V ochranném pásmu upozorňujeme na možnost nebezpečných vlivů od elektrického zařízení. Opatření proti těmto vlivům je na straně žadatele, dodavatele prací nebo jím pověřených osobách. ČEZ Distribuce, a.s., nepřevzme žádnou zodpovědnost za případné škody, které vzniknou následkem poruch nebo havárie elektrického zařízení za nepředvídaných okolností nebo nedodržením výše uvedených podmínek.
  - g) Stavbou nebude narušeno stávající uzemnění nadzemního vedení ani statika podpěrných bodů. Nebude-li možné toto dodržet, je nutné situaci řešit formou přeložky zařízení distribuční soustavy ve smyslu § 47 zákona č. 458/2000 Sb., v platném znění.
  - h) V případě činnosti a/nebo stavby v blízkosti elektrického vedení, resp. v ochranném pásmu bude dotčený prostor ze všech stran možného přístupu/vjezdu po celou dobu realizace viditelně označen výstražnou cedulí.

- i) Umístěním stavby nesmí dojít ke ztížení přístupu našich pracovníků a pracovníků námi pověřených firem k zařízení v majetku společnosti ČEZ Distribuce, a.s., Při úpravě povrchu nesmí dojít ke změně výškového profilu nivelity země oproti současnému stavu.
  - j) Musí být dodrženy Podmínky pro práce v ochranných pásmech zařízení, které jsou v platném znění k dispozici na [www.cezdistribuce.cz](http://www.cezdistribuce.cz), popř. jsou součástí vydaného sdělení o existenci zařízení v majetku společnosti ČEZ Distribuce, a.s.
  - k) Dojde-li k obnažení podzemního vedení nebo k poškození energetického zařízení, sítě pro elektronickou komunikaci nebo zařízení se sítí pro elektronickou komunikaci související nebo zařízení technické infrastruktury ve vlastnictví ČEZ Distribuce, a.s., nahláste nám tuto skutečnost bezodkladně jako poruchu na bezplatnou linku 800 850 860. Poškození nebo mimořádné události způsobené na zařízení žadatelem, dodavatelem prací nebo jimi pověřenými osobami budou provedeny na náklady viníka. Zahrnutí obnažených, případně poškozených částí podzemního vedení může být provedeno pouze po souhlasu vydaném společností ČEZ Distribuce, a.s.
21. Budou dodrženy podmínky vyjádření Severočeských vodovodů a kanalizací, a.s., ze dne 07.02.2023 č.j. O23690016657/ÚTPČMO/VP:
- a) Zahájení prací nám bude oznámeno 15 dní předem písemně, nebo e-mailovou poštou, včetně jména a telefonického spojení na stavební dozor a zhotovitele stavby.
  - b) Před zahájením prací požadujeme vytyčení stávajícího vodohospodářského zařízení na místě
  - c) Investor stavby prokazatelně seznámí pracovníky, kteří budou provádět práce, s polohou tohoto vedení, včetně profilu, upozorní organizace provádějící práce na možnou polohovou odchylku uložených sítí od výkresové dokumentace.
  - d) Je nutno respektovat a zachovat funkční povrchové znaky vodohospodářského zařízení. Požadujeme přizpůsobit nové úrovni povrchu veškerá zařízení a příslušenství vodovodního řádu a kanalizační stoky mající vazbu na terén a ve spolupráci s provozem vodovodů a kanalizací zajistit jejich funkčnost. Maximální změna výšky krytí bude cca 0,20 m. O této kontrole bude proveden záznam do stavebního deníku, případně vytvořen samostatný protokol, který bude podkladem pro kolaudační nebo převjímací řízení.
  - e) Uliční mobiliář (lavičky, cvičební hrazda, cvičební kladina apod.) a trvalé porosty požadujeme umístit mimo ochranné pásmo stávající kanalizační stoky PVC 600.
  - f) Zřizování staveníště, skladování materiálů, stavebních strojů apod. bude realizováno mimo ochranné pásmo kanalizace. V ochranném pásmu kanalizace, mimo zpevněné plochy komunikace, nebude přejíždět těžká technika. V ochranném pásmu kanalizace se vlastník pozemku zdrží dále uvedených činností – provádění zemních prací, které by mohly ohrozit stav vedení nebo jeho plynulé provozování; provádění terénních úprav; vysazení trvalých porostů, dřevin, jejichž kořenový systém a jejich zatížení naruší vedení; provádění skládek.
  - g) Stavebník je povinen neprodleně ohlásit případné poškození vodohospodářského zařízení provozovateli – kontakty ŠČVK provoz Teplice. Stavebník odpovídá za eventuální škodu na vodohospodářském zařízení způsobenou svojí činností. Upozorňujeme, že při porušení námi provozovaného zařízení budou veškeré náklady na opravu a náhradní zásobování pitnou vodou, případně náklady na odstranění vzniklých škod dalším subjektům účtovány stavebníkovi.
22. Budou dodrženy podmínky vyjádření společnosti GasNet Služby s.r.o., ze dne 09.02.2023 pod zn. 5002764860:
- a) Při souběhu a křížení IS požadujeme dodržení odstupových vzdáleností dle ČSN 73 6005
  - b) Před zahájením stavby bude provedeno vytyčení PZ, během stavby kontrola PZ
  - c) V ochranném pásmu NTL plyn. zařízení (1 m na každou stranu) nebudou umístovány základy staveb, budov, podezdívky, patky, pilíře, prováděna skládka materiálu a výšková úprava terénu. PZ musí být volně přístupné.
  - d) Požadujeme zachovat stávající niveletu chodníku/vozovky (komunikace).
  - e) Pokud při rekonstrukci chodníku/komunikace bude zjištěno, že některé plynovody nebo přípojky budou mít vůči nové niveletě krytí menší jak 80 cm, bude nutné provést přeložku těchto plynárenských zařízení tak, aby bylo dosaženo požadovaného krytí. Tyto práce budou provedeny v souladu se zákonem č. 458/2000 Sb. v platném znění jako přeložka plynárenského zařízení na náklady investora.
  - f) Novými zpevněnými plochami (chodník, sjezdy) a terénními úpravami při realizaci stavby musí být dodrženo krytí PZ v souladu s ČSN 73 6005 – dle nového využití konkrétního území (pro chodník min. krytí 0,8 m, pro komunikaci 1,0 m). Pokud bude zjištěno, že některé plynovody budou mít vůči nové niveletě krytí menší, než dle ČSN 73 6005, bude nutné provést přeložku těchto plynárenských zařízení tak, aby bylo dosaženo požadovaného krytí. Tyto práce budou provedeny v souladu se zákonem č. 458/2000 Sb. v platném znění jako přeložka plynárenského zařízení na náklady investora.
  - g) Při realizaci stavby je nutno dodržovat veškerá pravidla stanovená pro práce v ochranném pásmu (OP) plynárenského zařízení a plynovodních přípojek, které činí 1 m na každou stranu měřeno kolmo od osy plynovodu a přípojek. Veškeré stavební práce budou prováděny v OP výhradně

ručním způsobem a musí být vykonávány tak, aby v žádném případě nenarušily bezpečný provoz uvedených plynárenských zařízení a plynovodních přípojek.

23. Stavba bude provedena v termínu do 12/2025

24. Dokončenou stavbu lze ve smyslu ustanovení § 122 stavebního zákona užívat na základě kolaudačního souhlasu.

#### Účastníci stavebního řízení:

Účastníci dle § 27 odst. 1 správního řádu a § 94k písm. a), c) a d) stavebního zákona:

1. Město Bílina, IČO 00266230, Břežánská 50/4, 418 31 Bílina
2. Jaroslava Chapman Marišlerová, Břežánská 388/3, 418 01 Bílina

Účastníci dle § 27 odst. 2 správního řádu:

1. CETIN a.s., Českomoravská č.p. 2510/19, 190 00 Praha 9-Libeň
2. ČEZ Distribuce, a. s., Teplická č.p. 874/8, Děčín IV-Podmokly, 405 02 Děčín 2
3. Povodí Ohře, státní podnik, Bezručova č.p. 4219, 430 03 Chomutov 3
4. Městské technické služby Bílina, příspěvková organizace, Teplická č.p. 899, 418 01 Bílina
5. Severočeské vodovody a kanalizace, a.s., Přítkovská č.p. 1689/14, Trnovany, 415 01 Teplice 1
6. GasNet Služby, s.r.o., Plynárenská č.p. 499/1, Zábrdovice, 602 00 Brno 2
7. Správa a údržba silnic Ústeckého kraje, příspěvková organizace, Ruská č.p. 260/13, 417 03 Pozorka

### **O d ů v o d n ě n í**

Dne 27.03.2023 obdržel Městský úřad Bílina, odbor dopravy, životního prostředí a stavebního úřadu, jako příslušný vodoprávní úřad žádost, kterou podal stavebník **Město Bílina, IČO 00266230, Břežánská 50/4, 418 31 Bílina** zastoupeného na základě plné moci společností **PS Projekty spol. s r.o., IČ 25423126, Revoluční 2876/5, 415 01 Teplice**, o vydání společného povolení ve společném řízení (dále jen „společné povolení“) na akci: **Revitalizace prostranství před školní jídelnou Bílina**. Dnem podání žádosti bylo zahájeno vodoprávní řízení. Vodoprávní úřad opatřením ze dne 12.04.2023 pod č.j. MUBI 15695/2023 vyzval žadatele k doplnění žádosti o stanovisko dotčeného orgánu, Městského úřadu Bílina, odboru dopravy, životního prostředí a stavebního úřadu, silničního správního úřadu, dle § 94 j odst. 2 zákona č. 183/2006 Sb., o územním plánování a stavebním řádu (stavební zákon) a zároveň přerušil řízení do doby doplnění žádosti, nejpozději pak do 30.06.2023. Žadatel podání doplnil dne 14.06.2023.

Podle ustanovení § 115 zákona č. 254/2001 Sb., o vodách a o změně některých zákonů (vodní zákon), ve znění pozdějších předpisů, příslušných ustanovení zákona č. 183/2006 Sb., o územním plánování a stavebním řádu (stavební zákon) v platném znění a zákona č. 500/2004 Sb., správní řád, ve znění pozdějších předpisů, oznámil příslušný vodoprávní úřad zahájení vodoprávního řízení pod č.j.: MUBI 24681/2023 Sp.zn.: MUBI/13530/2023/Va ze dne 15.06.2023 všem známým účastníkům řízení i dotčeným orgánům. Všichni mu známý účastníci řízení a dotčené orgány byli vyzváni, aby své návrhy, námítky a stanoviska uplatnili nejpozději do 15 dnů následujících po dni doručení oznámení.

Městský úřad Bílina, odbor dopravy, životního prostředí a stavebního úřadu – orgán územního plánování, vydal dne 20.04.2023 pod sp.zn. MUBI/16975/2023/ODŽPaSÚ/Sch, č.j. MUBI 1676/2023 závazné stanovisko úřadu orgánu územního plánování s tím, že záměr je přípustný bez dalších podmínek.

Městský úřad Bílina, odbor dopravy, životního prostředí a stavebního úřadu – stavební úřad, vydal dne 10.05.2023 pod sp.zn. MUBI/19407/2023/ODŽPaSÚ/Dr, č.j. MUBI 19415/2023 závazné stanovisko dle ustanovení § 94j odst. 2 stavebního zákona, ve kterém souhlasí s veřejného osvětlení bez podmínek.

Městský úřad Bílina, odbor dopravy, životního prostředí a stavebního úřadu – silniční správní úřad, vydal dne 14.06.2023 pod sp.zn. MUBI/16431/2023/ODŽPaSÚ/Je, č.j. MUBI 24458/2023 závazné stanovisko dle ustanovení § 94j odst. 2 stavebního zákona, ve kterém souhlasí s povolení staveb za specifických podmínek, které byly zahrnuty do výrokové části tohoto rozhodnutí.

Protože žádost poskytuje dostatečné podklady vodoprávní úřad, jako speciální stavební úřad upustil ve smyslu ust. § 115 odst. 8 vodního zákona a ust. § 94m odst. 3 zákona č. 183/2006 Sb., o územním plánování a stavebním řádu (dále jen stavební zákon) ve znění změn a doplňků upustil od ohledání na místě a ústního jednání, protože jsou mu poměry staveniště dobře známy a žádost poskytovala dostatečné podklady pro posouzení stavby, a stanovil, že ve lhůtě do 15 dnů následujících po dni doručení mohou účastníci řízení uplatnit své námítky a dotčené orgány svá stanoviska s tím, že na pozdější námítky nebude brán zřetel.

Žádost byla doložena projektovou dokumentací, kterou zpracovala společnost PS projekty spol. s r.o., IČ 25423126, 14. října 291/4, Teplice, hlavní projektant Ing. Milan Klíma, ČKAIT 0401323. Dokumentace byla zpracována v 05/2022, zak. č. 22-17 a těmito doklady:

1. Závazné stanovisko orgánu územního plánování Městského úřadu Bílina ze dne 20.04.2023 pod sp.zn. MUBI/16975/2023/ODŽPaSÚ/Sch, č.j. MUBI 1676/2023
2. Závazné stanovisko obecného stavebního úřadu Městského úřadu Bílina ze dne 10.05.2023 pod sp.zn. MUBI/19407/2023/ODŽPaSÚ/Dr, č.j. MUBI 19415/2023
3. Závazné stanovisko silničního správního úřadu Městského úřadu Bílina 14.06.2023 pod sp.zn. MUBI/16431/2023/ODŽPaSÚ/Je, č.j. MUBI 24458/2023
4. Rozhodnutí státní památkové péče Městského úřadu Bílina ze dne 14.03.2023 pod sp.zn. MUBI/6351/2023/Ge, č.j. MUBI 11251/2023
5. Závazné stanovisko vodoprávního úřadu Městského úřadu Bílina ze dne 16.03.2023 pod sp.zn. MUBI 11046/2023/Va, č.j. MUBI 11679/2023
6. Souhrnné vyjádření Městského úřadu Bílina, oddělení ŽP ze dne 22.02.2023, pod sp.zn. MUBI/6354/V-032/2023/Va, č.j.: MUBI 8217/2023
7. Vyjádření silničního správního úřadu Městského úřadu Bílina ze dne 13.02.2023, pod sp.zn. MUBI 6350/2023/ODŽPaSÚ/Je č.j.: MUBI 6759/2023
8. Závazné stanovisko orgánu odpadového hospodářství Městského úřadu Bílina, ze dne 22.02.2023, pod sp.zn. MUBI 6352/ZS-04/2023/KI č.j. MUBI 8162/2023
9. Vyjádření Povodí Ohře, státní podnik, ze dne 16.02.2023 č.j.: POH/07236/2023-2/032100
10. Vyjádření SČVK, a.s. ze dne 07.02.2022 zn. O23690016657/ÚTPČMO/VP
11. Vyjádření ČEZ Distribuce, a.s. ze dne 07.02.2023, zn. 0101883250
12. Souhlas ČEZ Distribuce, a.s. ze dne 16.02.2023, zn. 001131711910
13. Souhlas ČEZ Distribuce, a.s. ze dne 16.02.2023, zn. 001131711728
14. Závazné stanoviska Krajské hygienické stanice Ústeckého kraje., ze dne 20.02.2023 č.j.: KHSUL 7183/2023
15. Vyjádření ČEZ ITC Services, a.s., ze dne 13.05.2022 zn. 0700551738
16. Vyjádření Telco Pro Services, a.s., ze dne 13.05.2022, zn. 0201413930
17. Vyjádření společnosti CETIN a.s., ze dne 16.02.2023 zn. 37874/23
18. Vyjádření ČEZ teplárenská, a.s., ze dne 07.02.2023 zn. 2023/02/2454/PARB
19. Vyjádření GasNet služby, s.r.o. ze dne 09.02.2023 zn. 5002764860
20. Vyjádření Vodafone Czech Republic a.s., ze dne 16.05.2022 zn.: 220516-0906426669
21. Vyjádření Městských technických služeb Bílina ze dne 14.02.2023
22. Sdělení Ministerstva zdravotnictví, Českého inspektorátu lázní a zřidel, ze dne 06.12.2022 pod č.j. MZDR 32820/2022-2/ČIL-J
23. Plná moc k zastupování
24. Souhlas vlastníka – Jaroslava Chapman Marišlerová

#### Hlavní údaje stavby:

Název:	Revitalizace prostranství před školní jídelnou Bílina
Kat. území:	Bílina
Stavebník:	Město Bílina, IČO 00266230, Brežánská 50/4, 418 31 Bílina
Stavební podnikatel:	Bude vybrán
Projektant:	společnost PS projekty spol. s r.o., IČ 25423126, 14. října 291/4, Teplice, hlavní projektant Ing. Milan Klíma, ČKAIT 0401323
Termín dokončení:	12/2025

#### Popis stavby:

Předmětem projektové dokumentace je revitalizace prostranství před centrální školní jídelnou, která spočívá ve výměně povrchů včetně podkladních vrstev, tedy v provedení nové dlažby v místě stávajících chodníků a komunikací, rekultivaci travnatých ploch, výsadbě nových stromů a osazení parkového a uličního mobiliáře.

V rámci úprav výstavního prostoru budou odstraněny stávající travnaté plochy, asfaltové komunikace a chodníky ze zámkové dlažby včetně jejich podkladních vrstev. V místě bude následně provedena nová skladba zpevněné plochy s vrchní nášlapnou vrstvou z betonových máloformátových dlaždiček 200x200 mm šedé barvy. Budou osazeny stojany pro kola, výstavní panely, dřevěná lavička s odpadkovým košem. V blízkosti lavičky budou osazeny dva stromy.

Úpravy vstupního prostoru spočívají v odstranění stávající travnaté plochy, asfaltové komunikace a chodníků ze zámkové dlažby včetně jejich podkladních vrstev. V jejich místě bude následně provedena

nová skladba zpevněné plochy s vrchní nášlapnou vrstvou z betonových velkoformátových dlaždic 1000x1000 mm šedé barvy. Plocha je koncipována jako pěši s možností nouzového průjezdu automobilů.

Plocha čekacího prostoru bude obsahovat nové posezení ve formě dřevěných laviček, které budou uspořádány kolem nově vysazených 6 ks stromů. Travnatá plocha bude částečně zpevněná betonovými velkoformátovými dlaždicemi 600x600 mm šedé barvy, pro zabránění zašlapání trávníku. Pro předělení stávajícího parkoviště na soukromém pozemku od čekacího prostoru je navržena nízká dělicí zídka ze ztraceného bednění.

Úprava setkávacího prostoru spočívá v částečném zpevnění travnaté plochy betonovými dlaždicemi pro zabránění rozšlapání trávníku.

Herní prostor bude obsahovat nenáročné pohybové aktivity v travnatém hracím čtverci a v cvičebním herci s požadovanou dopadovou plochou pro výšku pádu 1,5 – 1,8 m, vybaveném cvičební hrazdou a cvičební kladinou. Herní prostor bude od výstavního prostoru oddělen nově navrženou alejí stromů a vybaven bohatým sedacím mobiliářem.

Parkový prostor je koncipován jako travnatá plocha s arborem trvalkových záhonů lemujících vozovku v ulici Nábřeží. Od přílehlající komunikace bude parkový prostor oddělen zatravněvacími rohožemi Ecoraster. V parkovém prostoru bude také osazen mobiliář ve formě třech půlkruhových dřevěných laviček s výhledem na bilinskou radnici.

Likvidace srážkových vod je řešena odtokem do šterbinového žlabu a následně dvěma vpustmi dešťové kanalizace zakončené v retenčním objektu, kde bude docházet k jejich zasakování do horninového podloží a přebytečná voda bude odváděna potrubím do vodního toku (řeka Bílina).

Osvětlení prostranství je řešeno pomocí 4 ks osvětlovacích stožárů délky 5 nad terénem a 1 ks osvětlovacího stožáru délky 4 m. Na stožárech budou osazena technická LED svítidla o výkonu 11 W. Stožáry budou propojeny zemními kabely CYKY-J 4x16, napojení na stávající trasu VO bude provedeno pomocí kabelové spojky 6-35 mm<sup>2</sup>.

#### Upozornění ke stavebnímu řízení:

- Stavba nesmí být zahájena, dokud stavební povolení nenabude právní moci. Stavební povolení pozbývá podle § 115 odst. 4 stavebního zákona platnost, jestliže stavba nebyla zahájena do dvou let ode dne, kdy rozhodnutí nabylo právní moci.
- Budou dodrženy ostatní podmínky účastníků řízení a dotčených orgánů, které nebyly uvedeny do výroku rozhodnutí, neboť vychází z obecně závazných právních předpisů a stavebník je povinen je dodržovat, jedná se zejména o:
  - Stavebník odpovídá za škody vzniklé výstavbou v rozsahu stanoveném obecními právními předpisy.
  - Při provádění stavby je nutno dodržet předpisy týkající se bezpečnosti práce a technických zařízení, zejména zákona č. 309/2006 Sb., a nařízení vlády 591/2006 Sb., a dbát o ochranu zdraví osob na staveništi.
  - Při provádění stavby budou dodrženy základní technické požadavky pro vodní díla a obecné technické požadavky na stavební konstrukce vodních děl podle vyhlášky č. 590/2002 Sb., o technických požadavcích na vodní díla.
  - Stavebník je povinen respektovat §§ 22 a 23 zákona č. 20/1987 Sb., o státní památkové péči v platném znění, podle něhož je stavebník (investor) povinen umožnit a v případě nutnosti i uhradit archeologický výzkum. Projednání formy a průběhu archeologického výzkumu, jehož první etapu v tomto případě bude představovat archeologický dohled při skrývce zeminy, a to do 20 dnů před zahájením zemních prací.
  - Vyžádá-li si výše uvedená stavba kácení dřevin (i keřů a náletových) rostoucích mimo les a nesplňuje-li podmínky vyhlášky č. 189/2013 Sb. o ochraně dřevin a povolování jejich kácení, je nezbytné povolení příslušného orgánu ochrany přírody podle § 8 zákona 114/1992 Sb. o ochraně přírody a krajiny, ve znění pozdějších předpisů. *(Povolení orgánu ochrany přírody a krajiny není třeba pro stromy o obvodu kmene do 80 cm měřeného ve výšce 130 cm nad zemí nebo souvislé porosty do celkové plochy 40 m<sup>2</sup>, dále pro ovocné dřeviny rostoucí na pozemcích v zastavěném území evidovaných v katastru nemovitostí jako druh pozemku zahrada, zastavěná plocha a nádvoří nebo ostatní plocha se způsobem využití pozemku zeleň).*
  - Vznikne-li v místech, kde bude stavba prováděna v blízkosti vegetace a při stavebních opatřeních, nebezpečí mechanického poškození nebo zničení v kořenovém prostoru nebo

nadzemních částí vegetace, budou dodržena potřebná ochranná opatření dle ČSN 83 9061.

- Ke kontrolní prohlídce po dokončení stavby stavebník doloží tyto doklady:
  - Projektová dokumentace stavby opravená dle skutečného provedení stavby
  - Popis a zdůvodnění provedených odchylek
  - Zápis o předání a převzetí stavby
  - Stavební deník
  - Oprávnění zhotovitele, stavbyvedoucího
  - Doklady o výsledcích předepsaných zkoušek
  - Doklady o ověření požadovaných vlastností výrobků použitých na stavbě (prohlášení o shodě)
  - Zápis osoby provádějící stavební dozor
  - Doklad o legální likvidaci odpadů vzniklých při realizaci stavby
  - Provozní řád

#### **Vypořádání s návrhy a námitkami účastníků stavebního řízení:**

Návrhy účastníků řízení uvedené v předložených vyjádření byly zahrnuty do podmínek tohoto rozhodnutí.

Vodoprávní úřad v průběhu schvalování záměru přezkoumal doručenou žádost, zajistil soulad předložených stanovisek dotčených orgánů a účastníků řízení, zabezpečil plnění požadavků vlastníků sítí technického vybavení, ověřil, že projektová dokumentace splňuje stanovené obecně technické požadavky na výstavbu a umožňuje její řádné posouzení z hlediska jejího provozního využití, a dále že umístěním a provedením stavby nedojde k ohrožení veřejných zájmů, zdraví a životního prostředí. Na základě těchto skutečností a za použití ustanovení právních předpisů uvedených ve výroku č. I vodoprávní úřad rozhodl tak jak je uvedeno ve v tomto výroku.

#### **P o u č e n í**

Proti tomuto rozhodnutí může účastník řízení podat odvolání, ve kterém se uvede, v jakém rozsahu se rozhodnutí napadá a dále namítaný rozpor s právními předpisy nebo nesprávnost rozhodnutí nebo řízení, jež mu předcházelo, ve lhůtě do 15 dnů ode dne jeho oznámení ke Krajskému úřadu Ústeckého kraje v Ústí nad Labem podáním učiněným u Magistrátu města Teplice, odboru životního prostředí. Odvolání se podá s potřebným počtem stejnopisů, tak aby jeden zůstal správnímu orgánu, a aby každý účastník dostal jeden stejnopis. Nepodá-li účastník potřebný počet stejnopisů, vyhotoví je správní orgán na náklady účastníka. Podané odvolání má v souladu s ustanovením § 85 odst. 1 zák. č. 500/2004 Sb., správní řád, ve znění pozdějších předpisů odkladný účinek. Odvolání jen proti odůvodnění rozhodnutí je nepřípustné.

Lhůta pro podání odvolání se počítá ode dne následujícího po doručení písemného vyhotovení rozhodnutí, nejpozději však po uplynutí desátého dne ode dne, kdy bylo nedoručené a uložené rozhodnutí připraveno k vyzvednutí.

Ing. Oldřich Jedlička, DiS.  
vedoucí odboru dopravy, životního prostředí  
a stavebního úřadu



**Obdrží:**

účastníci řízení

Město Bílina prostřednictvím společnosti PS projekty spol. s r.o., IDDS: abivmtb

sídlo: 14. října č.p. 291/4, Trnovany, 415 01 Teplice 1

CETIN a.s., IDDS: qa7425t

sídlo: Českomoravská č.p. 2510/19, 190 00 Praha 9-Libeň

ČEZ Distribuce, a. s., IDDS: v95uqfy

sídlo: Teplická č.p. 874/8, Děčín IV-Podmokly, 405 02 Děčín 2

Povodí Ohře, státní podnik, IDDS: 7ptt8gm

sídlo: Bezručova č.p. 4219, 430 03 Chomutov 3

Městské technické služby Bílina, příspěvková organizace, IDDS: 3tbk52d

sídlo: Teplická č.p. 899, Teplické Předměstí, 418 01 Bílina 1

Severočeské vodovody a kanalizace, a.s., IDDS: f7rf9ns

sídlo: Přitkovská č.p. 1689/14, Trnovany, 415 01 Teplice 1

GasNet Služby, s.r.o., IDDS: jnnyjs6

sídlo: Plynářská č.p. 499/1, Zábrdovice, 602 00 Brno 2

Správa a údržba silnic Ústeckého kraje, příspěvková organizace, IDDS: 6hevxe

sídlo: Ruská č.p. 260/13, Dubí-Pozorka, 417 03 Pozorka

Jaroslava Chapman Marišlerová, Břežanská č.p. 388/3, 418 01 Bílina 1

dotčené orgány

Městský úřad Bílina, ODŽPaSÚ - OŽP, Břežanská č.p. 50/4, 418 31 Bílina 1

Městský úřad Bílina, ODŽPaSÚ - státní památková péče, Břežanská č.p. 50/4, 418 31 Bílina 1

Městský úřad Bílina, ODŽPaSÚ - stavební úřad

Městský úřad Bílina, ODŽPaSÚ - odbor dopravy, Břežanská č.p. 50/4, 418 31 Bílina 1

Krajská hygienická stanice Ústeckého kraje se sídlem v Ústí nad Labem, IDDS: 8p3ai7n

sídlo: Moskevská č.p. 1531/15, Ústí nad Labem-centrum, 400 01 Ústí nad Labem 1

Krajské ředitelství policie Ústeckého kraje, územní odbor Teplice, Dopravní inspektorát, IDDS: a64ai6n

sídlo: Husitská č.p. 5, 415 01 Teplice 1



# MĚSTSKÝ ÚŘAD BÍLINA

Břežanská 50/4, 418 31 Bílina

Detašované pracoviště: Seifertova 1, 418 31 Bílina

ODBOR DOPRAVY, ŽIVOTNÍHO PROSTŘEDÍ  
A STAVEBNÍHO ÚŘADU

Speciální stavební úřad

Vedoucí odboru

Ing. Oldřich Jedlička, DiS.

Spis. zn.: MUBI 16431/2023/ODŽPaSÚ/Je

Č. j.: MUBI 24458/2023

Vyřizuje: Oprávněná úřední osoba:

Ing. Oldřich Jedlička, DiS.

Tel: +420 417 810 890

Mobil: +420 720 942 855

E-mail: jedlickao@bilina.cz

Datum: 14.06.2023

DLE ROZDĚLOVNÍKU	
přijato dne: 15.6.23	pod č. 496
předloženo k vyřízení: DONG THY	pod č. 496
pozn.	

## ZÁVAZNÉ STANOVISKO 22-17

Městský úřad Bílina, odbor dopravy, životního prostředí a stavebního úřadu, jako dotčený orgán veřejné správy příslušný podle ustanovení § 136 odst. 1 zákona č. 500/2004 Sb., správní řád, ve znění pozdějších předpisů (dále jen "správní řád") a ustanovení § 40 odst. 4 písm. d) zákona č. 13/1997 Sb., o pozemních komunikacích, ve znění pozdějších předpisů (dále jen "zákon o pozemních komunikacích") a v souladu s ustanovením § 94j odst. 2 zákona č. 183/2006 Sb., o územním plánování a stavebním řádu (dále jen "stavební zákon"), obdržel 17.04.2023 žádost společnosti **PS projekty, spol. s r. o.**, se sídlem **Revoluční 5, 415 01 Teplice, IČ: 25423126** (dále jen "žadatel"), o vydání závazného stanoviska k řízení o vydání společného povolení záměru:

**„Revitalizace prostranství před Centrální školní jídelnou Bílina,  
poz. parc. č. 1805/1, 1805/2, 1807/1, 1807/10 a 1812, vše k. ú. Bílina“  
(dále jen „záměr“).**

**Popis záměru:** Předložená projektová dokumentace řeší revitalizaci prostranství, která spočívá hlavně ve vybourání stávajících betonových a asfaltových povrchů, odtěžení stávajících podkladních vrstev vč. provedení výkopů pro zhutnění zemní plně a přípravu pro nové podkladní vrstvy zpevněných ploch a osazení nových mobiliářů (lavičky, herní prvky, odpadkové koše, stojany na kola, výstavní panel apod.). Nové zpevněné plochy jsou navrženy z několika různých povrchů, vybraných s ohledem na jejich funkci a estetický účinek. Nové zpevněné plochy jsou podrobně řešeny v předložené projektové dokumentaci. Dešťové vody budou ze zpevněných ploch svedeny novým odvodňovacím potrubím do nově zřízené akumuláční nádrže a regulovaně převáděny do koryta řeky. Součástí záměru je dále repase schodů vedoucích k řece, instalace nových sloupů veřejného osvětlení (5 ks) vč. vedení a sadové úpravy.

**Posuzovaná dokumentace:** Stupeň pro společné povolení; zak. č. 22-17, datum: 05/2022, kterou zpracovala společnost PS projekty, spol. s r. o., se sídlem Revoluční 5, 415 01 Teplice, IČ: 25423126 a dále pak autorizovali Ing. arch. Jana Kallmünzerová (ČKA – 00998), Ing. Petr Ptáček (ČKAIT – 0402207), Roman Brzek (ČKAIT – 0401684) a Ing. Karel Švarbach (ČKAIT – 0401074).

Městský úřad Bílina, odbor dopravy, životního prostředí a stavebního úřadu, jako dotčený orgán veřejné správy příslušný podle ustanovení § 136 odst. 1 zákona č. 500/2004 Sb., správní řád, ve znění pozdějších předpisů (dále jen "správní řád") a ustanovení § 40 odst. 4 písm. d) zákona č. 13/1997 Sb., o pozemních komunikacích, ve znění pozdějších předpisů (dále jen "zákon o pozemních komunikacích") a v souladu s ustanovením § 94j odst. 2 zákona č. 183/2006 Sb., o územním plánování a stavebním řádu (dále jen "stavební zákon") konstatuje, že záměr je z hlediska speciálního stavebního úřadu příslušného k posouzení záměru **přípustný**, a proto **podle ustanovení § 149 správního řádu**

**souhlasí s realizací výše uvedeného záměru,**

**a to za předpokladu dodržení následujících podmínek:**

1. Záměr bude proveden dle předložené projektové dokumentace zpracované ve stupni pro společné povolení, zak. č. 22-17, datum: 05/2022, kterou zpracovala společnost PS projekty, spol. s r. o., se sídlem Revoluční 5, 415 01 Teplice, IČ: 25423126.

2. Při stavbě bude dodrženo zejména ustanovení vyhlášky č. 268/2009 Sb., o technických požadavcích na stavby, a ČSN 73605 a další závazné právní předpisy a technické normy upravující požadavky na provádění staveb (zejména stavební, bezpečnostní, protipožární a zdravotní), ve znění pozdějších (či nahrazujících) předpisů.
3. Vyžádá-li si to stavba požádá si zhotovitel u místně příslušného správního úřadu, jímž je podle ustanovení § 124 odst. 6 zákona č. 361/2000 Sb., o provozu na pozemních komunikacích Městský úřad Bílina, odbor dopravy, životního prostředí a stavebního úřadu, o stanovení přechodné úpravy provozu na pozemních komunikacích. Žádost bude obsahovat návrh dopravního značení (DIO) projednaný a odsouhlasený Policií ČR, KŘ Policie ÚK, dopravní inspektorát Teplice. Návrh přechodné úpravy provozu na pozemních komunikacích (dopravní značení) bude proveden v souladu s TP 66 a odsouhlasen příslušným orgánem PČR DI Teplice.
4. V rámci provádění stavby nebude docházet ke znehodnocování či znečišťování pozemních komunikací. V případě, že k tomuto dojde je zhotovitel povinen uvést stav komunikace do původního stavu.
5. Stavebními pracemi poškozené dopravní značení vč. vodorovného, bude na náklady zhotovitele obnoveno odbornou firmou ve stávající materiálové kvalitě, což bude dokladováno zdejšímu silničnímu správnímu úřadu.
6. Investor záměr realizace stavby projedná se všemi vlastníky dotčených pozemkových parcel, kdy následně k případným žádostem doloží jejich souhlas s prováděním stavby.
7. Podle ustanovení § 16 odst. 2 písm. b) zákona o pozemních komunikacích je dotčeným orgánem k vyjádření se k danému záměru Policie ČR, Dopravní inspektorát v Teplicích. Je tedy nutné, aby byl daný záměr posouzen i touto institucí.

#### **Odůvodnění:**

Dne 17.04.2023 podal žadatel, shora nadepsanému správnímu úřadu žádost o vydání závazného stanoviska k řízení o vydání společného povolení k výše uvedenému záměru. K žádosti byla přiložena dokumentace v rozsahu pro vydání společného povolení, zak. č. 22-17, datum: 05/2022, kterou zpracovala společnost PS projekty, spol. s r. o., se sídlem Revoluční 5, 415 01 Teplice, IČ: 25423126 a dále pak autorizovali Ing. arch. Jana Kallmünzerová (ČKA – 00998), Ing. Petr Ptáček (ČKAIT – 0402207), Roman Brzek (ČKAIT – 0401684) a Ing. Karel Švarbach (ČKAIT – 0401074).

Po prostudování projektové dokumentace, zpracované v rozsahu pro společné povolení, zdejší silniční správní úřad konstatoval, že tato nemá předepsané náležitosti nutné pro vydání závazného stanoviska, a proto žadatele podle ustanovení § 149 odst. 5 správního řádu opatřením vedeným pod č. j.: MUBI 17833/2023 ze dne 26.04.2023 vyzval, aby v termínu do 30.06.2023 doplnil podání o tyto podklady:

1. Součástí projektové dokumentace, která bude připojena k žádosti o vydání závazného stanoviska bude též dopravní řešení, kdy v tomto bude zohledněno (řešeno):
  - a. zásobování centrální školní jídelny,
  - b. stávající doprava v klidu (tj. kolmé parkování vozidel v blízkosti polyfunkčního objektu),
  - c. obslužnost vnitřního traktu objektu gymnázia,
  - d. vyvážení komunálního odpadu,
  - e. návrh změny místní úpravy provozu na pozemních komunikacích (DIO), kdy toto bude odsouhlaseno ze strany DI PČR.
2. Stanovisko Policie ČR k výše uvedenému záměru (k přepracované PD), zpracované v rozsahu podle ustanovení § 10 odst. 2 písm. b) a § 16 odst. 2 písm. b) zákona č. 13/1997 Sb., o pozemních komunikacích, ve znění pozdějších předpisů a ustanovení § 77 odst. 2 písm. b) zákona č. 361/2000 Sb., o provozu na pozemních komunikacích, ve znění pozdějších předpisů.

Dne 13.06.2023 žadatel výše uvedené podklady doplnil, tyto jsou ve spise vedeny pod č. j.: MUBI 24287/2023.

Městský úřad Bílina, odbor dopravy, životního prostředí a stavebního úřadu, jako dotčený orgán veřejné správy příslušný podle ustanovení § 136 odst. 1 zákona č. 500/2004 Sb., správní řád, ve znění pozdějších předpisů (dále jen "správní řád") a ustanovení § 40 odst. 4 písm. d) zákona č. 13/1997 Sb., o pozemních komunikacích, ve znění pozdějších předpisů (dále jen „zákon o pozemních komunikacích“) a v souladu s ustanovením § 94j odst. 2 zákona č. 183/2006 Sb., o územním plánování a stavebním řádu (dále jen „stavební zákon“) konstatoval, že záměr je z hlediska speciálního stavebního úřadu příslušného k posouzení záměru **přípustný**, a proto **podle ustanovení § 149 správního řádu vydal toto souhlasné závazné stanovisko**, kdy realizaci záměru podmínil dodržením příslušných právních předpisů a dále pak podmínkami č. 1 – 7 tohoto závazného stanoviska.

Za předpokladu splnění výše uvedeného a dále pak, že touto činností nebudou dotčeny ostatní komunikace, nemá shora nadepsaný správní orgán námitek proti navrhované stavbě a souhlasí s vydáním společného povolení.

#### **Poučení:**

Proti tomuto závaznému stanovisku **nelze** v souladu s ustanovením § 149 odst. 1 správního řádu, ve znění pozdějších předpisů, **podat samostatné odvolání**, neboť tento úkon není samostatným rozhodnutím. Pokud toto závazné stanovisko znemožňuje vyhovět výše uvedené žádosti, příslušný správní orgán, který rozhoduje ve věci samé, v souladu s ustanovením § 149 odst. 4 správního řádu nebude provádět další dokazování a žádost zamítne. **Až proti rozhodnutí příslušného správního orgánu je možné podat odvolání**, které umožní, aby bylo v souladu s ustanovením § 149 odst. 5 správního řádu přezkoumáno toto závazné stanovisko.

Toto závazné stanovisko nenahrazuje stanoviska ostatních dotčených odborů Městského úřadu Bílina, dotčených orgánů státní správy, nebo ostatních účastníků navazujících řízení, jakožto nenahrazuje souhlas zdejšího silničního správního úřadu se zvláštním užíváním pozemních komunikací a souhlas s uložením inženýrských sítí.

#### **Upozornění:**

1. Vzhledem k tomu, že budou prováděny výkopové práce v místních komunikacích je zhotovitel povinen zažádat u místně příslušného silničního správního úřadu, jímž je podle ustanovení § 40 odst. 5 písm. b) zákona o pozemních komunikacích pro místní komunikace Městský úřad Bílina, Odbor dopravy, životního prostředí a stavebního úřadu, o povolení zvláštního užívání silnice podle ustanovení § 25 odst. 6 písm. c) bodu 3 zákona č. 13/1997 Sb., o pozemních komunikacích, ve znění pozdějších předpisů. Kontaktní osoba: Jindra Záhořová, tel.: 417 810 898, e-mail: [zahorova@bilina.cz](mailto:zahorova@bilina.cz).
2. Vzhledem k tomu, že součástí záměru je instalace nových sloupů veřejného osvětlení (5 ks) vč. jeho vedení požádá si investor si u místně příslušného silničního správního úřadu, jímž je podle ustanovení § 40 odst. 5 písm. b) zákona o pozemních komunikacích Městský úřad Bílina, odbor dopravy, životního prostředí a stavebního úřadu, o zvláštní užívání komunikace z důvodu umístění inženýrských sítí, neboť nové uložení vyžaduje rozhodnutí silničního správního úřadu. Kontaktní osoba: Jindra Záhořová, tel.: 417 810 898, e-mail: [zahorova@bilina.cz](mailto:zahorova@bilina.cz).
3. Výkopové práce a zábory zeleně jsou zpoplatněny místní Obecně závaznou vyhláškou č. 04/2017, o místním poplatku za užívání veřejného prostranství. Zhotovitel bude řádně vést denní záznamy o záborech veřejného, které následně nahlásí zdejšímu odboru dopravy, který je správcem poplatku.
4. Výkopy na pozemcích města Bílina se provádí v souladu s technickými podmínkami. **V zimním období, tj. od 01.11. do 31.03., se výkopové práce neprovádějí.** V odůvodněných případech může výjimku povolit Rada města Bíliny.

Ing. Oldřich Jedlička, DiS. v. r.  
vedoucí odboru dopravy, životního prostředí  
a stavebního úřadu

Rozdělovník:

**PS projekty, spol. s r. o., Revoluční 5, 415 01 Teplice – DS**

Na vědomí:

**Vlastní**

**Datová schránka:** abivmtb, PS projekty spol. s r.o.**Uživatel:** Miroslav Částek

## Přijatá zpráva - Detail zprávy

**Předmět:** ZS SSÚ dle § 94j SZ a § 40 ZOPK: ZS Spec. SÚ k řízení o vydání společného povolení (ÚŘ+SR) - Revital**ID zprávy:** 1203155892**Typ zprávy:** Přijatá datová zpráva**Stav zprávy:** Doručená**Datum a čas:** 14. 6. 2023 v 13:52:11**Odesílatel:** Město Bílina, Břežánská 50/4, 41801 Bílina, CZ**ID schránky:** qdtb7vx**Typ schránky:** Orgán veřejné moci**Odesílající osoba:** Administrátor**Zmocnění:** 0/0 Sb. § - odst. - písm. -**Naše čís. jednací:** MUBI 24458/2023**Naše spisová zn.:** MUBI 16431/2023 OD**Vaše čís. jednací:** Nežadáno**Vaše spisová zn.:** Nežadáno**K rukám:** Nežadáno**Do vlastních rukou:** Ne**Zakázáno doručení fikcí:** Ne

### Přílohy:

[2023-16431.pdf \(328,71 kB\)](#)

### Události zprávy:

**14. 6. 2023 v 11:19:52** EV0: Datová zpráva byla podána.**14. 6. 2023 v 11:19:52** EV5: Datová zpráva byla dodána do datové schránky příjemce. Je-li příjemcem datové zprávy orgán veřejné moci vystupující v postavení orgánu veřejné moci, byla datová zpráva tímto okamžikem doručena.**14. 6. 2023 v 13:52:11** EV11: Přihlásila se oprávněná osoba ve smyslu § 8, odst. 1 až 4 zákona č. 300/2008 Sb., v platném znění. Datová zpráva je nyní doručena. Případné dřívější datum doručení fikcí nebo doručení dodáním do schránky orgánu veřejné moci není dotčeno.



# MĚSTSKÝ ÚŘAD BÍLINA

Břežánská 50/4, 418 31 Bílina

PS Projekty s.r.o.	
obrázky dne: 20.6.23	pod č. 513
přiděleno k vyřízení: JONG THY	obrázky:
pozn. 22-14	

ODBOR DOPRAVY, ŽIVOTNÍHO PROSTŘEDÍ  
A STAVEBNÍHO ÚŘADU

Oddělení životního prostředí

Vedoucí oddělení  
Ing. Helena Volfová

Spis. zn.: MUBI/13530/2023/Va  
Č. j.: MUBI 24681/2023

Vyřizuje: oprávněná úřední osoba  
Jiří Vaník  
Tel.: 417 810 872  
E-mail: [vanik@bilina.cz](mailto:vanik@bilina.cz)

Datum: 15. 06. 2023

DLE ROZDĚLOVNÍKU

## Oznámení o zahájení společného územního a stavebního řízení

### „Revitalizace prostranství před školní jídelnou Bílina“

Dne 27.03.2023 podal stavebník – **Město Bílina, IČO 00266230, Břežánská 50/4, 418 31 Bílina** zastoupeného na základě plné moci společností **PS Projekty spol. s r.o., IČ 25423126, Revoluční 2876/5, 415 01 Teplice**, u vodoprávního úřadu žádost o společné územní a stavební povolení (dále jen „společné povolení“) na akci: **Revitalizace prostranství před školní jídelnou Bílina**. Dnem podání žádosti bylo zahájeno vodoprávní řízení. Vodoprávní úřad opatřením ze dne 12.04.2023 pod č.j. MUBI 15695/2023 vyzval žadatele k doplnění žádosti o stanovisko dotčeného orgánu, Městského úřadu Bílina, odboru dopravy, životního prostředí a stavebního úřadu, silničního správního úřadu, dle § 94 j odst. 2 zákona č. 183/ 2006 Sb., o územním plánování a stavebním řádu (stavební zákon) a zároveň přerušil řízení do doby doplnění žádosti, nejpozději pak do 30.06.2023. Žadatel podání doplnil dne 14.06.2023.

#### Údaje o místě:

Pozemky, které jsou použity pro stavbu: p.p.č. 1807/1, 1807/10, 1812 a 1805/2 k.ú. Bílina, okres Teplice, kraj Ústecký. Zájmová lokalita se nachází: HGR: ID 4611, ČHP: 1-14-01-0490-0-00, vodní útvar povrchových vod ID OHL\_0820 „Bílina od toku Loupnice po tok Bouřlivec“ a vodní útvar podzemních vod ID 21310 „Mostecká pánev – severní část“. Orientační určení polohy stavby X,Y: 985745; 781295.

#### Stavba obsahuje:

Předmětem projektové dokumentace je revitalizace prostranství před centrální školní jídelnou, která spočívá ve výměně povrchů včetně podkladních vrstev, tedy v provedení nové dlažby v místě stávajících chodníků a komunikací, rekultivaci travnatých ploch, výsadbě nových stromů a osazení parkového a uličního mobiliáře.

V rámci úprav výstavního prostoru budou odstraněny stávající travnaté plochy, asfaltové komunikace a chodníky ze zámkové dlažby včetně jejich podkladních vrstev. V místě bude následně provedena nová skladba zpevněné plochy s vrchní nášlapnou vrstvou z betonových máloformátových dlaždic 200x200 mm šedé barvy. Budou osazeny stojany pro kola, výstavní panely, dřevěná lavička s odpadkovým košem. V blízkosti lavičky budou osazeny dva stromy.

Úpravy vstupního prostoru spočívají v odstranění stávající travnaté plochy, asfaltové komunikace a chodníků ze zámkové dlažby včetně jejich podkladních vrstev. V jejich místě bude následně provedena nová skladba zpevněné plochy s vrchní nášlapnou vrstvou z betonových velkoformátových dlaždic 1000x1000 mm šedé barvy. Plocha je koncipována jako pěší s možností nouzového průjezdu automobilů.

Plocha čekacího prostoru bude obsahovat nové posezení ve formě dřevěných laviček, které budou uspořádány kolem nově vysazených 6 ks stromů. Travnatá plocha bude částečně zpevněná betonovými velkoformátovými dlaždicemi 600x600 mm šedé barvy, pro zabránění zašlapání trávníku. Pro předělení stávajícího parkoviště na soukromém pozemku od čekacího prostoru je navržena nízká dělicí zídka ze ztraceného bednění.

Úprava setkávacího prostoru spočívá v částečném zpevnění travnaté plochy betonovými dlaždicemi pro zabránění rozšlapání trávníku.

Herní prostor bude obsahovat nenáročné pohybové aktivity v travnatém hracím čtverci a v cvičebním čtverci s požadovanou dopadovou plochou pro výšku pádu 1,5 – 1,8 m, vybaveném cvičební hrazdou a cvičební kladinou. Herní prostor bude od výstavního prostoru oddělen nově navrženou alejí stromů a vybaven bohatým sedacím mobiliářem.

Parkový prostor je koncipován jako travnatá plocha s arboremem trvalkových záhonů lemujících vozovku v ulici Nábřeží. Od přiléhající komunikace bude parkový prostor oddělen zatravněvacími rohožemi Ecoraster. V parkovém prostoru bude také osazen mobiliář ve formě třech půlkruhových dřevěných laviček s výhledem na bílinskou radnici.

Likvidace srážkových vod je řešena odtokem do štěrbínového žlabu a následně dvěma vpustmi dešťové kanalizace zakončené v retenčním objektu, kde bude docházet k jejich zasakování do horninového podloží a přebytečná voda bude odváděna potrubím do vodního toku (řeka Bílina).

Osvětlení prostranství je řešeno pomocí 4 ks osvětlovacích stožárů délky 5 m nad terénem a 1 ks osvětlovacího stožáru délky 4 m. Na stožárech budou osazena technická LED svítidla o výkonu 11 W. Stožáry budou propojeny zemními kabely CYKY-J 4x16, napojení na stávající trasu VO bude provedeno pomocí kabelové spojky 6-35 mm<sup>2</sup>.

Zpracovatelem projektové dokumentace je společnost PS projekty spol. s r.o., IČ 25423126, 14. října 291/4, Teplice, hlavní projektant Ing. Milan Klíma, ČKAIT 0401323. Dokumentace byla zpracována v 05/2022, zak. č. 22-17.

Městský úřad Bílina, odbor dopravy, životního prostředí a stavebního úřadu, jako příslušný vodoprávní úřad podle ust. § 104 odst. 2 písm. c) a ust. § 106 zák.č. 254/2001 Sb., o vodách a o změně některých zákonů (vodní zákon) ve znění pozdějších předpisů, jako věcně a místně příslušný úřad dle ust. § 10 a § 11 zákona č. 500/2004 Sb., správní řád, ve znění pozdějších předpisů a jako speciální stavební úřad dle ust. § 15 odst. 4 vodního zákona a dle ust. § 15 odst. 1 písm. d) a ust. § 94j odst. 1 zákona č. 183/2006 Sb., o územním plánování a stavebním řádu (stavební zákon), ve znění pozdějších předpisů,

### **o z n a m u j e**

#### **zahájení společného územního a stavebního řízení**

podle ust. § 94m odst. 1 stavebního zákona, ve věci společného územního a stavebního povolení výše uvedené stavby a podle ust. § 47 správního řádu. Jelikož jsou vodoprávnímu úřadu dobře známy poměry staveniště a žádost poskytuje dostatečný podklad pro posouzení stavby, upouští ve smyslu § 94m odst. 3 stavebního zákona a ust. § 115 odst. 8 vodního zákona, od ohledání na místě a ústního jednání.

Účastníci řízení a dotčené orgány mohou své námítky a stanoviska, závazná stanoviska uplatnit, popřípadě doplnit nejpozději **do 15 dnů** následujících po dni doručení tohoto oznámení (za doručení se má i fiktivní doručení a to po uplynutí desátého dne ode dne, kdy bylo nedoručné a uložené oznámení připraveno k vyzvednutí). K později uplatněným námítkám, popřípadě důkazům a stanoviskům, závazným stanoviskům v souladu s ust. § 94n odst. 1 stavebního zákona a § 115 odst. 8 vodního zákona nebude přihlédnuto.

Do podkladů řízení lze nahlédnout ve shora stanovené lhůtě na Městském úřadě Bílina, odboru dopravy, životního prostředí a stavebního úřadu, Břežanská 50/4, Bílina, přízemí, kancelář č. 111B v úředních dnech – pondělí a středa 7.00 – 12.00 a 12.30 – 18.00 hod, v ostatní dny po předchozí dohodě.

#### **Poučení:**

Účastník řízení může podle § 94n odst. 3 zák. č. 183/2006 (stavební zákon), uplatnit námítky proti projednávanému stavebnímu záměru, dokumentaci, způsobu provádění a užívání stavebního záměru nebo požadavkům dotčených orgánů, pokud jimi může být přímo dotčeno jeho vlastnické jiné věcné právo k pozemku nebo stavbě. Obec uplatňuje ve společném územním a stavebním řízení námítky k ochraně zájmů obce a zájmů občanů obce. Osoba, která je účastníkem řízení podle zvláštního právního předpisu, může uplatňovat námítky pouze v rozsahu, v jakém je projednávaným záměrem dotčen veřejný zájem, jehož ochranou se podle zvláštního právního předpisu zabývá. K námítkám, které nesplňují uvedené požadavky, se nepřihlíží. Účastník řízení ve svých námítkách uvede skutečnosti, které zakládají jeho postavení jako účastníka řízení, a důvody podání námitek.

K závazným stanoviskům a námitkám k věcem, o kterých bylo rozhodnuto při vydání územně plánovací dokumentace, se nepřihlíží. Nechá-li se některý z účastníků zastupovat, předloží při jednání jeho zástupce písemnou plnou moc.

Ing. Oldřich Jedlička, DiS. v. r.  
vedoucí odboru dopravy, životního prostředí  
a stavebního úřadu

**Obdrží:**

účastníci řízení

Město Bílina prostřednictvím společnosti PS projekty spol. s r.o., IDDS: abivmtb

sídlo: 14. října č.p. 291/4, Trnovany, 415 01 Teplice 1

CETIN a.s., IDDS: qa7425t

sídlo: Českomoravská č.p. 2510/19, 190 00 Praha 9-Libeň

ČEZ Distribuce, a. s., IDDS: v95uqfy

sídlo: Teplická č.p. 874/8, Děčín IV-Podmokly, 405 02 Děčín 2

Povodí Ohře, státní podnik, IDDS: 7ptt8gm

sídlo: Bezručova č.p. 4219, 430 03 Chomutov 3

Městské technické služby Bílina, příspěvková organizace, IDDS: 3tbk52d

sídlo: Teplická č.p. 899, Teplické Předměstí, 418 01 Bílina 1

Severočeské vodovody a kanalizace, a.s., IDDS: f7rf9ns

sídlo: Přítkovská č.p. 1689/14, Trnovany, 415 01 Teplice 1

GasNet Služby, s.r.o., IDDS: jnnyjs6

sídlo: Plynárenská č.p. 499/1, Zábrdovice, 602 00 Brno 2

Správa a údržba silnic Ústeckého kraje, příspěvková organizace, IDDS: 6hevxe

sídlo: Ruská č.p. 260/13, Dubí-Pozorka, 417 03 Pozorka

Jaroslava Chapman Marišlerová, Břežánská č.p. 388/3, 418 01 Bílina 1

dotčené orgány

Městský úřad Bílina, ODŽPaSÚ - OŽP, Břežánská č.p. 50/4, 418 31 Bílina 1

Městský úřad Bílina, ODŽPaSÚ - státní památková péče, Břežánská č.p. 50/4, 418 31 Bílina 1

Městský úřad Bílina, ODŽPaSÚ - stavební úřad

Městský úřad Bílina, ODŽPaSÚ - odbor dopravy, Břežánská č.p. 50/4, 418 31 Bílina 1

Krajská hygienická stanice Ústeckého kraje se sídlem v Ústí nad Labem, IDDS: 8p3ai7n

sídlo: Moskevská č.p. 1531/15, Ústí nad Labem-centrum, 400 01 Ústí nad Labem 1

Krajské ředitelství policie Ústeckého kraje, územní odbor Teplice, Dopravní inspektorát, IDDS: a64ai6n

sídlo: Husitská č.p. 5, 415 01 Teplice 1



**Datová schránka:** abivmtb, PS projekty spol. s r.o.  
**Uživatel:** Miroslav Částek

## Přijatá zpráva - Detail zprávy

**Předmět:** oznámení o zahájení řízení - Revitalizace prostranství před školní jídelnou  
Bíli: Revitalizace prost  
**ID zprávy:** 1204302090  
**Typ zprávy:** Přijatá datová zpráva  
**Stav zprávy:** Doručená  
**Datum a čas:** 19. 6. 2023 v 13:58:32

**Odesílatel:** Město Bílina, Břežánská 50/4, 41801 Bílina, CZ  
**ID schránky:** qdtb7vx  
**Typ schránky:** Orgán veřejné moci  
**Odesílající osoba:** Administrátor

**Zmocnění:** 0/0 Sb. § - odst. - písm. -  
**Naše čís. jednací:** MUBI 24681/2023  
**Naše spisová zn.:** MUBI 13530/2023 SÚ  
**Vaše čís. jednací:** Nezádáno  
**Vaše spisová zn.:** Nezádáno  
**K rukám:** Nezádáno  
**Do vlastních rukou:** Ano  
**Zakázáno doručení fikcí:** Ne

### Přílohy:

2023-13530.pdf (179,71 kB)

### Události zprávy:

**16. 6. 2023 v 10:55:25** EV0: Datová zpráva byla podána.  
**16. 6. 2023 v 10:55:25** EV5: Datová zpráva byla dodána do datové schránky příjemce. Je-li příjemcem datové zprávy orgán veřejné moci vystupující v postavení orgánu veřejné moci, byla datová zpráva tímto okamžikem doručena.  
**19. 6. 2023 v 13:58:32** EV11: Přihlásila se oprávněná osoba ve smyslu § 8, odst. 1 až 4 zákona č. 300/2008 Sb., v platném znění. Datová zpráva je nyní doručena. Případné dřívější datum doručení fikcí nebo doručení dodáním do schránky orgánu veřejné moci není dotčeno.



# MĚSTSKÝ ÚŘAD BÍLINA

Břežanská 50/4, 418 31 Bílina

ODBOR DOPRAVY, ŽIVOTNÍHO PROSTŘEDÍ  
A STAVEBNÍHO ÚŘADU

STAVEBNÍ ÚŘAD

Vedoucí odboru  
Ing. Oldřich Jedlička, DiS.

Spis. zn.: MUBI 19407/2023/ODŽPaSÚ/Dr  
Č. j.: MUBI 19415/2023

Vyřizuje: Oprávněná úřední osoba:  
Bc. Dagmar Drábková  
Tel: 417 810 883  
Mobil: ---  
E-mail: drabkova@bilina.cz

Datum: 10.05.2023

## DLE ROZDĚLOVNÍKU

na přílohy S.T.O.

přijato dne: 16.5.23 pod č. 402

přidělena k vyřízení: DONG THY přílohy:

posl.

**Závazné stanovisko**  
dotčeného orgánu – obecného stavebního úřadu  
podle § 94j odst. 2 zákona č. 183/2006 Sb. 22-14

Městský úřad Bílina, odbor dopravy, životního prostředí a stavebního úřadu, jako stavební úřad věcně příslušný podle ustanovení § 13 odst. 1 písm. c) zákona č. 183/2006 Sb., o územním plánování a stavebním řádu, ve znění pozdějších předpisů (dále jen „stavební zákon“), místně příslušný podle ustanovení § 11 zákona č. 500/2004 Sb., správní řád, ve znění pozdějších předpisů (dále jen „správní řád“), **vydává** dle ust. § 136 a ust. § 149 odst. 1 správního řádu žadateli, kterým je

**Městský úřad Bílina, odbor dopravy, životního prostředí a stavebního úřadu – oddělení životního prostředí, Břežanská 50/4, Bílina (dále jen „žadatel“)**

### souhlasné závazné stanovisko

podle ustanovení § 94j odst. 2 stavebního zákona **k vedlejší stavbě** souboru staveb, která je umístována v rámci společného povolení stavby „**Revitalizace prostranství před centrální školní jídelnou, Bílina**“ na pozemku parc. č. 1807/1, 1807/10, 1812 a 1805/2 v k. ú. Bílina. Stavebníkem je Město Bílina, Břežanská 50/4, 418 31 Bílina.

#### Popis stavby vedlejší souboru staveb:

Osvětlení prostranství před centrální školní jídelnou bude řešeno pomocí 4 ks osvětlovacích stožárů délky 5m nad terénem a 1 ks osvětlovacího stožáru délky 4m. Na stožárech budou osazena technická LED svítidla o výkonu 11 W. Stožáry budou propojeny zemními kabely CYKY-J 4x16, napojení na stávající trasu VO bude provedeno pomocí kabelové spojky 6-35 mm<sup>2</sup> na stávající kabel na rohu Školní a Nábřežní ulice, na konci trasy u křižovatky s ul. Břežanská bude propojení na stávající kabel VO provedeno ve stožárové svorkovnici posledního nově osazeného svítidla. Stožáry výšky 5 m budou kruhové třístupňové, stožár výšky 4 m bude kruhový dvoustupňový.

Závazné stanovisko se vydává bez podmínek.

#### Odůvodnění:

Stavební úřad Bílina, jako dotčený orgán, obdržel dne 19.04.2023 od Městského úřadu Bílina, odboru dopravy, životního prostředí a stavebního úřadu – oddělení životního prostředí, jako speciálního stavebního úřadu – vodoprávního úřadu příslušného k vydání společného povolení souboru staveb „**Revitalizace prostranství před centrální školní jídelnou, Bílina**“ žádost o závazné stanovisko dotčeného orgánu k umístění vedlejší stavby souboru. Předmětný záměr k vydání závazného stanoviska stavebního úřadu je předložen jako soubor staveb ve smyslu § 2 odst. 8 stavebního zákona. U souboru staveb se dle ust. § 94j odst. 2 stavebního zákona příslušnost k vydání společného povolení řídí příslušností k povolení stavby hlavní souboru staveb.

Stavební úřad je příslušný k umístění vedlejší stavby souboru, a proto k ní vydal v souladu s ust. § 94j odst. 2 stavebního zákona závazné stanovisko. Vedení sítí veřejného osvětlení, včetně stožárů a systémů řídicí, zabezpečovací, informační a telekomunikační techniky podle § 103 odst. 1 písm. e) č. 8 stavebního zákona nevyžaduje stavební povolení ani ohlášení stavebnímu úřadu a k jejímu umístění postačí dle § 96 odst. 2 písm. a) územní souhlas.

Žádost o vydání společného povolení podal k Městskému úřadu Bílina, odboru dopravy, životního prostředí a stavebního úřadu – oddělení životního prostředí, stavebník Město Bílina, IČO: 00266230, Břežánská 50/4, 418 31 Bílina v zastoupení společností PS Projekty spol. s r. o.

Dokumentaci společného povolení zpracovala společnost PS projekty spol. s r.o., IČO 25423126, Revoluční 5, 415 01 Teplice, zak.č.: 22-17, v 05/2022, hlavní projektant Ing. Milan Klíma, ČKAIT 0401323, Pozemní stavby, část elektro: Ing. Karel Švarcbach, ČKAIT 0401074, autorizovaný technik - Technika prostředí staveb, elektrotechnická zařízení.

Stavební úřad přezkoumal záměr s požadavky uvedenými v § 90 stavebního zákona a zjistil, že záměr je s těmito požadavky v souladu.

Na základě shora uvedených skutečností stavební úřad vydal závazné stanovisko, kterým souhlasí se shora uvedeným záměrem.

Vydaný souhlas má povahu závazného stanoviska ve smyslu § 149 odst. 1 správního řádu, není samostatným správním rozhodnutím a nenahrazuje rozhodnutí ani opatření jiných správních úřadů, jichž je zapotřebí pro povolení stavby.

### **Poučení**

Proti tomuto závaznému stanovisku, které není samostatným rozhodnutím, se nelze odvolat. Jeho obsah lze napadnout pouze v rámci odvolání podaného proti rozhodnutí ve věci samé.

*Otisk úředního razítka*

Bc. Dagmar Drábková, v.r.  
Stavební, právní III

### **Rozdělovník:**

#### *Obdrží:*

Městský úřad Bílina, ODŽPaSÚ, oddělení ŽP – vodoprávní úřad, Břežánská 50/4, Bílina

#### *Na vědomí:*

Město Bílina, Břežánská 50/4, 418 31 Bílina

*v zastoupení:* PS projekty spol. s r.o., Revoluční 5, 415 01 Teplice – IDDS: abivmtb



**Datová schránka:** abivmtb, PS projekty spol. s r.o.  
**Uživatel:** Miroslav Částek

## Přijatá zpráva - Detail zprávy

**Předmět:** závazné stanovisko, soubor - kladné: Žádost o závazné stanovisko dotčeného orgánu - Revitalizace pro  
**ID zprávy:** 1188360770  
**Typ zprávy:** Přijatá datová zpráva  
**Stav zprávy:** Doručená  
**Datum a čas:** 11. 5. 2023 v 15:37:24

---

**Odesílatel:** Město Bílina, Břežánská 50/4, 41801 Bílina, CZ  
**ID schránky:** qdtb7vx  
**Typ schránky:** Orgán veřejné moci  
**Odesílající osoba:** Administrátor

---

**Zmocnění:** 0/0 Sb. § - odst. - písm. -  
**Naše čís. jednací:** MUBI 19415/2023  
**Naše spisová zn.:** MUBI 19407/2023 SÚ  
**Vaše čís. jednací:** Nezadáno  
**Vaše spisová zn.:** Nezadáno  
**K rukám:** Nezadáno  
**Do vlastních rukou:** Ne  
**Zakázáno doručení fikcí:** Ne

---

### Přílohy:

2023-19407.pdf (319,64 kB)

---

### Události zprávy:

11. 5. 2023 v 13:02:54 EV0: Datová zpráva byla podána.  
11. 5. 2023 v 13:02:54 EV5: Datová zpráva byla dodána do datové schránky příjemce. Je-li příjemcem datové zprávy orgán veřejné moci vystupující v postavení orgánu veřejné moci, byla datová zpráva tímto okamžikem doručena.  
11. 5. 2023 v 15:37:24 EV11: Přihlásila se oprávněná osoba ve smyslu § 8, odst. 1 až 4 zákona č. 300/2008 Sb., v platném znění. Datová zpráva je nyní doručena. Případné dřívější datum doručení fikcí nebo doručení dodáním do schránky orgánu veřejné moci není dotčeno.

---



# MĚSTSKÝ ÚŘAD BÍLINA

Břežánská 50/4, 418 31 Bílina v.

přijato dne: 23.3.23	pod č. 246
přiděleno k vyřízení: JONG THY	záměty:
pozn. 22-17	

ODBOR DOPRAVY, ŽIVOTNÍHO PROSTŘEDÍ  
A STAVEBNÍHO ÚŘADU

Oddělení životního prostředí

Vedoucí oddělení  
Ing. Helena Volfová

Spis. zn.: MUBI 11046/2023/Va

Č. j.: MUBI 11679/2023

Vyřizuje: oprávněná úřední osoba  
Jiří Vaník

Tel.: 417 810 872

E-mail: vanik@bilina.cz

DLE ROZDĚLOVNÍKU

Datum: 16. 03. 2023

## ZÁVAZNÉ STANOVISKO

Městský úřad Bílina, odbor dopravy, životního prostředí a stavebního úřadu, jako příslušný vodoprávní úřad podle ustanovení § 104 odst. 2 písm. c) a § 106 zák. č. 254/2001 Sb., o vodách a o změně některých zákonů (vodní zákon), ve znění pozdějších předpisů, věcně a místně příslušný podle ustanovení § 10 a § 11 zákona č. 500/2004 Sb., správní řád, ve znění pozdějších předpisů,

žadateli, kterým je (účastník řízení dle § 27 odst. 1 správního řádu)

město Bílina, IČO 00266230, Břežánská 50/4, 418 31 Bílina

zastoupené na základě plné moci společnosti

PS projekty spol. s r.o., IČO 25423126, Revoluční 5, 415 01 Teplice

vydává

dle ustanovení § 149 odst. 1 a § 136 zákona č. 500/2004 Sb., správní řád, ve znění pozdějších předpisů

## SOUHLAS

podle ustanovení § 17 odst. 1 písm. a) a c) zákona č. 254/2001 Sb., o vodách a o změně některých zákonů (vodní zákon), ve znění pozdějších předpisů, ke stavbám a zařízením na pozemcích, na nichž se nacházejí koryta vodních toků, nebo s takovými pozemky sousedících a ke stavbám v záplavových územích, na akci: „Revitalizace prostranství před centrální školní jídelnou, p.p.č. 1807/1, k.ú. Bílina“.

Projektová dokumentace řeší revitalizaci prostranství před centrální školní jídelnou, která spočívá ve výměně povrchů včetně podkladních vrstev, tedy v provedení nové dlažby v místě stávajících chodníků a komunikací, rekultivaci travnatých ploch, výsadbě nových stromů a osazení parkového a uličního mobiliáře.

V rámci úprav výstavního prostoru budou odstraněny stávající travnaté plochy, asfaltové komunikace a chodníky ze zámkové dlažby včetně jejich podkladních vrstev. V místě bude následně provedena nová skladba zpevněné plochy s vrchní nášlapnou vrstvou z betonových maloformátových dlaždic 200x200 mm šedé barvy. Budou osazeny stojany pro kola, výstavní panely, dřevěná lavička s odpadkovým košem. V blízkosti lavičky budou osazeny dva stromy.

Úpravy vstupního prostoru spočívají v odstranění stávající travnaté plochy, asfaltové komunikace a chodníků ze zámkové dlažby včetně jejich podkladních vrstev. V jejich místě bude následně provedena nová skladba zpevněné plochy s vrchní nášlapnou vrstvou z betonových velkoformátových dlaždic 1000x1000 mm šedé barvy. Plocha je koncipována jako pěší s možností nouzového průjezdu automobilů. Plocha čekacího prostoru bude obsahovat nové posezení ve formě dřevěných laviček, které budou uspořádány kolem nově vysazených 6 ks stromů. Travnatá plocha bude částečně zpevněná betonovými velkoformátovými dlaždicemi 600x600 mm šedé barvy, pro zabránění zašlapání trávniku. Pro předělení stávajícího parkoviště na soukromém pozemku od čekacího prostoru je navržena nízká dělicí zídka ze ztraceného bednění.

Úprava setkávacího prostoru spočívá v částečném zpevnění travnaté plochy betonovými dlaždicemi pro zabránění rozšlapání trávníku.

Herní prostor bude obsahovat nenáročné pohybové aktivity v travnatém hracím čtverci a v cvičebním herci s požadovanou dopadovou plochou pro výšku pádu 1,5 – 1,8 m, vybaveném cvičební hrazdou a cvičební kladinou. Herní prostor bude od výstavního prostoru oddělen nově navrženou alejí stromů a vybaven bohatým sedacím mobiliářem.

Parkový prostor je koncipován jako travnatá plocha s arboretem trvalkových záhonů lemujících vozovku v ulici Nábřeží. Od přiléhající komunikace bude parkový prostor oddělen zatravněvacími rohožemi Ecoraster. V parkovém prostoru bude také osazen mobiliář ve formě třech půlkruhových dřevěných laviček s výhledem na bílinskou radnici.

Stavba bude provedena na pozemcích p.č. 1807/1, 1807/10, 1812 a 1805/2 v k.ú. Bílina. Likvidace srážkových vod je řešena odtokem do štěrbínového žlabu a následně dvěma vpustmi dešťové kanalizace zakončené v retenčním objektu, kde bude docházet k jejich zasakování do horninového podloží a přebytečná voda bude odváděna potrubím do vodního toku (řeka Bílina).

Investorem akce je žadatel. Projektovou dokumentaci stavby zak. č. 22-17 z 05/2022 zpracovala společnost PS projekty spol. s r.o., IČO 25423126, Revoluční 5, 415 01 Teplice, odpovědný projektant: odpovědný projektant: Ing. Milan Klíma (ČKAIT:0401323).

Stavba se nachází na pozemcích p.č. 1807/1, 1807/10, 1812 a 1805/2 v k.ú. Bílina, okres Teplice, kraj Ústecký. Stavba se nachází v záplavovém území (Q<sub>100</sub>) vodního toku Bílina (IDVT 10100034), HGR ID 2131, ČHP 1-14-01-0490-0-00, vodní útvar povrchových vod: ID OHL\_0820 „Bílina od toku Loupnice po tok Bouřlivec“.

Orientační umístění stavby: X 985745, Y 781295

**Pro provedení stavby se stanovují tyto podmínky:**

1. Během stavby nedojde ke znečištění podzemních ani povrchových vod zvláště ne ropnými látkami
2. Budou respektovány podmínky vyjádření Povodí Ohře ze dne 16.02.2023, zn. POH/07236/2023-2/032100:
  - Podkladová vrstva parkovacího stání bude celoplošně obsahovat sorpční textilii s garantovanou životností min. 20 let a gramáží min. 400 g/m<sup>2</sup>.
  - Sorpční textilie bude po 20 letech (a vždy po havarijním úniku) vyměněna.
  - Prostup vyústění potrubí do vodního toku bude proveden průvrtem betonové nábrežní zdi z návodní strany a potrubí bude zasahovat do průtočného profilu max. 5 cm.
  - Koryto vodního toku Bílina nebude znečišťováno stavebním materiálem, veškerý stavební materiál napadaný do koryta toku bude okamžitě odstraněn na náklad investora stavby.
  - Stavební práce budou prováděny tak, aby nedošlo k poškození konstrukce nábrežní zdi. V případě, že k tomu dojde, bude provedena náprava na náklady investora stavby.
  - Zahájení a ukončení prací na výustním objektu bude oznámeno našemu provoznímu úseku v Teplicích (Ing. Stanislav Zelený, tel. 607 090 521, [zeleny@poh.cz](mailto:zeleny@poh.cz)), a to jak telefonicky, tak emailem. V emailu bude uveden kontakt na osobu za stavu zodpovědnou.
  - Budeme přizváni k závěrečné prohlídce stavby (kontakt viz. výše), kde bude konečný stav naším pracovníkem protokolárně odsouhlasen.
  - S Povodí Ohře, státní podnik, závodem Chomutov (paní Čmugrová, tel 474 636 690, [cmugrovaoh.cz](mailto:cmugrovaoh.cz)) bude do zahájení stavebního řízení vyřešeno užívání pozemku p.č. 2269/1 v k.ú. Bílina (popřípadě hmotného majetku) se kterým má právo hospodařit povodí Ohře, státní podnik, po dobu stavby a budoucí majetkoprávní vypořádání stavbou trvale dotčených pozemků (popřípadě hmotného majetku). Konkrétní způsob majetkoprávního vypořádání bude dohodnut s příslušným závodem před vypracováním návrhu smlouvy.

### Odůvodnění

Dne 13.03.2023 obdržel Městský úřad Bílina, odbor dopravy, životního prostředí a stavebního úřadu, jako příslušný vodoprávní úřad žádost, kterou podal žadatel **město Bílina, IČO 00266230, Břežanská 50/4, 418 31 Bílina** zastoupené na základě plné moci společností **PS projekty spol. s r.o., IČO 25423126, Revoluční 5, 415 01 Teplice** o vydání souhlasu dle § 17 odst. 1 písm. a) a c) vodního zákona, ke stavbám a zařízením na pozemcích, na nichž se nacházejí koryta vodních toků, nebo s takovými pozemky sousedících a ke stavbám v záplavových územích.

Projektová dokumentace řeší revitalizaci prostranství před centrální školní jídelnou, která spočívá ve výměně povrchů včetně podkladních vrstev, tedy v provedení nové dlažby v místě stávajících chodníků a komunikací, rekultivaci travnatých ploch, výsadbě nových stromů a osazení parkového a uličního mobiliáře.

V rámci úprav výstavního prostoru budou odstraněny stávající travnaté plochy, asfaltové komunikace a chodníky ze zámkové dlažby včetně jejich podkladních vrstev. V místě bude následně provedena nová skladba zpevněné plochy s vrchní nášlapnou vrstvou z betonových maloformátových dlaždic 200x200 mm šedé barvy. Budou osazeny stojany pro kola, výstavní panely, dřevěná lavička s odpadkovým košem. V blízkosti lavičky budou osazeny dva stromy.

Úpravy vstupního prostoru spočívají v odstranění stávající travnaté plochy, asfaltové komunikace a chodníků ze zámkové dlažby včetně jejich podkladních vrstev. V jejich místě bude následně provedena nová skladba zpevněné plochy s vrchní nášlapnou vrstvou z betonových velkoformátových dlaždic 1000x1000 mm šedé barvy. Plocha je koncipována jako pěší s možností nouzového průjezdu automobilů. Plocha čekacího prostoru bude obsahovat nové posezení ve formě dřevěných laviček, které budou uspořádány kolem nově vysazených 6 ks stromů. Travnatá plocha bude částečně zpevněná betonovými velkoformátovými dlaždicemi 600x600 mm šedé barvy, pro zabránění zašlapání trávniku. Pro předělení stávajícího parkoviště na soukromém pozemku od čekacího prostoru je navržena nízká dělicí zídka ze ztraceného bednění.

Úprava setkávacího prostoru spočívá v částečném zpevnění travnaté plochy betonovými dlaždicemi pro zabránění rozšlapání trávniku.

Herní prostor bude obsahovat nenáročné pohybové aktivity v travnatém hracím čtverci a v cvičebním herci s požadovanou dopadovou plochou pro výšku pádu 1,5 – 1,8 m, vybaveném cvičební hrazdou a cvičební kladinou. Herní prostor bude od výstavního prostoru oddělen nově navrženou alejí stromů a vybaven bohatým sedacím mobiliářem.

Parkový prostor je koncipován jako travnatá plocha s arboretem trvalkových záhonů lemujících vozovku v ulici Nábřeží. Od přiléhající komunikace bude parkový prostor oddělen zatravněvacími rohožemi Ecoraster. V parkovém prostoru bude také osazen mobiliář ve formě třech půlkruhových dřevěných laviček s výhledem na bílinskou radnici.

Stavba bude provedena na pozemcích p.č. 1807/1, 1807/10, 1812 a 1805/2 v k.ú. Bílina. Likvidace srážkových vod je řešena odtokem do šterbinového žlabu a následně dvěma vpustmi dešťové kanalizace zakončené v retenčním objektu, kde bude docházet k jejich zasakování do horninového podloží a přebytečná voda bude odváděna potrubím do vodního toku (řeka Bílina).

Investorem akce je žadatel. Projektovou dokumentaci stavby zak. č. 22-17 z 05/2022 zpracovala společnost PS projekty spol. s r.o., IČO 25423126, Revoluční 5, 415 01 Teplice, odpovědný projektant: odpovědný projektant: Ing. Milan Klíma (ČKAIT:0401323).

Stavba se nachází na pozemcích p.č. 1807/1, 1807/10, 1812 a 1805/2 v k.ú. Bílina, okres Teplice, kraj Ústecký. Stavba se nachází v záplavovém území (Q<sub>100</sub>) vodního toku Bílina (IDVT 10100034), HGR ID 2131, ČHP 1-14-01-0490-0-00, vodní útvar povrchových vod: ID OHL\_0820 „Bílina od toku Loupnice po tok Bouřlivec“.

K žádosti byly doloženy tyto doklady:

- Projektová dokumentace stavby
- Plná moc k zastupování
- Vyjádření Povodí Ohře, s.p., ze dne 20.12.2022, zn. POH/07236/2023-2/032400
- Sdělení Ministerstva zdravotnictví ze dne 06.12.2022 pod č.j. MZDR 32820/2022-2/ČIL-J

Na základě výše uvedeného konstatoval zdejší vodoprávní úřad, že stavba není v rozporu s ustanovením vodního zákona. Žádost byla doložena stanoviskem správce povodí – Povodí Ohře, s.p., který ve svém stanovisku uplatnil podmínky, které byly zahrnuty do podmínek souhlasu, vyjma doporučení pro stavebníka.

Z hlediska zájmů daných platným NPP a PDP je uvedený záměr možný, protože lze předpokládat, že záměrem nedojde ke zhoršení stavu vodního útvaru a že nebude mít za následek nedosažení dobrého stavu vod. Lze předpokládat, že realizací záměru nedojde ke zhoršení ani jedné z kvalitativních složek ve smyslu přílohy V. Směrnice 2000/60/ES. Toto hodnocení vychází z posouzení souladu daného záměru s výše uvedenými platnými dokumenty.

Vydávaný souhlas má povahu závazného stanoviska ve smyslu § 149 odst. 1 správního řádu, není samostatným správním rozhodnutím a nenahrazuje rozhodnutí ani opatření jiných správních úřadů, jichž je zapotřebí pro povolení stavby.

### Poučení

Proti tomuto závaznému stanovisku se nelze odvolat. Jeho obsah lze napadnout pouze v rámci odvolání podaného proti rozhodnutí ve věci samé.

MĚSTSKÝ ÚŘAD BÍLINA  
odbor dopravy, životního prostředí  
a stavebního úřadu  
ODDĚLENÍ ŽIVOTNÍHO PROSTŘEDÍ  
Břežanská 50/4, 413 31 Bílina

Ing. Helena Volfová  
vedoucí oddělení životního prostředí

### Obdrží:

účastníci řízení

- Město Bílina, IČO 00266230, Břežanská 50/4, 418 31 Bílina prostřednictvím společnosti PS projekty spol. s r.o., IČO 25423126, Revoluční 5, 415 01 Teplice
- Povodí Ohře, státní podnik, Bezručova č.p. 4219, 430 03 Chomutov 3



# MĚSTSKÝ ÚŘAD BÍLINA

Břežánská 50/4, 418 31 Bílina

ODBOR DOPRAVY, ŽIVOTNÍHO PROSTŘEDÍ  
A STAVEBNÍHO ÚŘADU

STÁTNÍ PAMÁTKOVÁ PÉČE

6

Vedoucí odboru  
Ing. Oldřich Jedlička, DiS.

Spis. zn.: MUBI/6351/2023/Ge  
Č. j.: MUBI 11251/2023  
  
Vyřizuje: Oprávněná úřední osoba:  
Bc. Kristýna Gesselová  
Tel: 417810882  
E-mail: gesselova@bilina.cz

Datum: 14. 03. 2023

DLE ROZDĚLOVNÍKU	
PS projekty spol. s r.o.	
přijato dne: 21.3.23	pod č. 235
přiděleno k vyřízení: 20.6.24	přílohy:
pozn. 22-14	

## ROZHODNUTÍ

(dle § 44a odst. 3 zákona č. 20/1987 Sb., o státní památkové péči, ve znění pozdějších předpisů)

Městský úřad Bílina, odbor dopravy, životního prostředí a stavebního úřadu – státní památková péče, věcně a místně příslušný dle § 66 zákona č. 128/2000 Sb., o obcích; § 10 a § 11 odst. 1 písm. b) zákona č. 500/2004 Sb., správní řád, ve znění pozdějších předpisů (dále jen správní řád); § 29 odst. 2, písm. e) zákona č. 20/1987 Sb., o státní památkové péči, ve znění pozdějších předpisů (dále jen památkový zákon), obdržel dne 09. 02. 2023 ve smyslu § 14 odst. 2 památkového zákona žádost vedenou pod spis. zn.: MUBI/6351/2023/Ge, kterou podala společnost **PS projekty spol. s r.o., IČO 25423126, Revoluční 5, 415 01 Teplice 1**, zastupující na základě plné moci **Město Bílina, IČO 00266230, Břežánská č.p. 50/4, 418 01 Bílina 1**, o vydání závazného stanoviska orgánu ochrany památkové péče ve věci:

### „Revitalizace prostranství před školní jídelnou Bílina, MP, MPZ“

na pozemku parc. č. 1807/1, 1807/10, 1812 v katastrálním území Bílina, který se nachází na území Krajinne památkové zóny Bílina – městská památková zóna, rejstříkové číslo 2176.

Záměrem žadatele, PS projekty spol. s r.o. (IČO 25423126, 14. října č.p. 291/4, Trnovany, 415 01 Teplice 1), je: „*Návrh revitalizace prostranství před centrální školní jídelnou spočívá ve výměně povrchů včetně podkladních vrstev, tedy v provedení nové dlažby v místě stávajících chodníků a komunikací, rekultivaci travnatých ploch, výsadbě nových stromů a osazení parkového a uličního mobiliáře.*“

K žádosti byly přiloženy dokumenty:

- 1) Plná moc
- 2) Projektová dokumentace

Dnem podání žádosti bylo, ve smyslu § 44 správního řádu, zahájeno řízení o vydání závazného stanoviska. Městský úřad Bílina, odbor dopravy, životního prostředí a stavebního úřadu – státní památková péče ve smyslu ust. § 67 správního řádu vydává, po zjištění potřebných podkladů dle § 50 správního řádu, ve smyslu ust. § 14 odst. 6 památkového zákona

tímto rozhodnutím toto **závazné stanovisko**,

výše popsaná stavba se dle § 14 odst. 3 památkového zákona považuje za **přípustnou bez podmínek**.

### Odůvodnění

Dne 09. 02. 2023 přijal Městský úřad Bílina, odbor dopravy, životního prostředí a stavebního úřadu – státní památková péče žádost o vydání závazného stanoviska na výše uvedenou akci, ve stejný den bylo zahájeno řízení o žádosti. Dne 16. 02. 2023 požádal správní orgán o odborné vyjádření NPÚ, potvrzení o doručení dne 20. 02. 2023 je součástí spisu. Ve smyslu ustanovení § 14 odst. 6 památkového

nepožádal NPÚ o prodloužení lhůty na vydání odborného vyjádření. Správní orgán již déle nečekal, protože se nejedná o zvláště složitý případ, o kterém hovoří zákon. Žadatel nebyl seznámen s podklady dle § 36 odst. 3 ve spojení s § 154 zákona č. 500/2004 Sb., správní řád, protože vyjádření NPÚ správní orgán neobdržel a jiný podklad k seznámení spis neobsahuje.

Chráněné památkové hodnoty výše uvedených parcel spočívají v jejich zařazení do urbanistické struktury historické části městského centra Bíliny, jehož jsou neoddělitelnou součástí. Pozemek svou klidovou plochou spoluvytváří charakter uličního interiéru této části chráněného území MPZ Bílina a představuje tedy přirozené, odpočinkové a z hlediska památkové péče preferované využití pozemku v centru města.

Možnost realizace jen pozitivních úprav je stanovena v Úmluvě o ochraně architektonického dědictví Evropy, která je rovněž součástí českého právního řádu. Veškeré stavební úpravy v historickém prostředí by měly být navrženy z kvalitního materiálu, jako tradiční, umělecko-řemeslně zvládnuté, vkusné a nerušivé prvky, které nebudou dehonestujícím produktem, ale vhodně doplní veřejný prostor u školní jídelny a prostředí MPZ Bílina

Správní orgán také vnímá, že revitalizace je ve veřejném zájmu. Vlastník postupuje správně z hlediska udržitelného rozvoje v území, kdy úpravy prostranství před školní jídelnou povedou k pokroku z hlediska pohledových vazeb a zároveň bude plnohodnotně zachováno životní prostředí a odkaz pro budoucí generace.

Zájmem památkové péče je zachovat maximum z historického originálu i z jeho materiálového řešení a povrchových úprav. Z tohoto důvodu je nutné při revitalizaci dbát na tradiční postupy i materiály, které byly užívány v historii, a které jsou i technologicky nejvhodnější. Požadované práce jsou proto z hlediska památkové péče přípustné bez podmínek, protože povedou ke zlepšení stavu prostředí u školní jídelny a MPZ Bílina. Na základě výše uvedeného mohl Městský úřad Bílina, odbor dopravy, životního prostředí a stavebního úřadu – státní památková péče vydat toto závazné stanovisko.

**Upozornění:** Dotčená lokalita se dle mapových podkladů Státního archeologického seznamu nachází na území s archeologickými nálezy ÚAN. Již od doby přípravy je stavebník povinen dle § 22, odst. 2 památkového zákona hlásit stavební činnost v tomto území písemně Archeologickému ústavu Akademie věd ČR, Letenská 4, Praha a umožnit jemu nebo oprávněné organizaci provést na dotčeném území záchranný archeologický výzkum. Podrobné informace k výše uvedené problematice nalezte na webových stránkách Archeologického ústavu AV ČR <http://www.arup.cas.cz/>.

### Poučení

Proti tomuto rozhodnutí je možno, dle § 83 zákona č. 500/2004 Sb., správní řád, podat odvolání ke Krajskému úřadu v Ústí nad Labem, Odboru kultury a památkové péče prostřednictvím Městského úřadu Bílina, odbor dopravy, životního prostředí a stavebního úřadu – státní památková péče, a to do 15-ti dnů od doručení.

Toto závazné stanovisko nezbavuje žadatele povinnosti tuto záležitost projednat s příslušným stavebním úřadem podle zákona č. 183/2006 Sb., o územním plánování a stavebním řádu (stavební zákon), ve znění pozdějších předpisů.

*Ústí nad Labem, 12.12.2023*

Bc. Kristýna Gesselová v.r.  
stavební, právní I, památková péče

### Obdrželi:

PS projekty spol. s r.o., IDDS: abivmtb, sídlo: Revoluční 5, 415 01 Teplice 1

### Na vědomí:

Národní památkový ústav, územní odborné pracoviště Ústí nad Labem, IDDS: 2cy8h6t, sídlo: Podmokelská č.p. 1/15, Ústí nad Labem-Neštěmice, Krásné Březno, 400 07 Ústí nad Labem 7



**Datová schránka:** abivmtb, PS projekty spol. s r.o.  
**Uživatel:** Miroslav Částek

## Přijatá zpráva - Detail zprávy

**Předmět:** rozhodnutí: Revitalizace prostranství před školní jídelnou Bílina, MP, M  
**ID zprávy:** 1159985258  
**Typ zprávy:** Přijatá datová zpráva  
**Stav zprávy:** Doručená  
**Datum a čas:** 15. 3. 2023 v 13:49:13

**Odesílatel:** Město Bílina, Břežánská 50/4, 41801 Bílina, CZ  
**ID schránky:** qdtb7vx  
**Typ schránky:** Orgán veřejné moci  
**Odesílající osoba:** Administrátor

**Zmocnění:** 0/0 Sb. § - odst. - písm. -  
**Naše čís. jednací:** MUBI 11251/2023  
**Naše spisová zn.:** MUBI 6351/2023 SÚ  
**Vaše čís. jednací:** Nezádáno  
**Vaše spisová zn.:** Nezádáno  
**K rukám:** Nezádáno  
**Do vlastních rukou:** Ano  
**Zakázáno doručení fikcí:** Ne

### Přílohy:

2023-6351.pdf (314,81 kB)

### Události zprávy:

15. 3. 2023 v 09:36:27 EV0: Datová zpráva byla podána.  
15. 3. 2023 v 09:36:27 EV5: Datová zpráva byla dodána do datové schránky příjemce. Je-li příjemcem datové zprávy orgán veřejné moci vystupující v postavení orgánu veřejné moci, byla datová zpráva tímto okamžikem doručena.  
15. 3. 2023 v 13:49:13 EV11: Přihlásila se oprávněná osoba ve smyslu § 8, odst. 1 až 4 zákona č. 300/2008 Sb., v platném znění. Datová zpráva je nyní doručena. Případné dřívější datum doručení fikcí nebo doručení dodáním do schránky orgánu veřejné moci není dotčeno.



# MĚSTSKÝ ÚŘAD BÍLINA

Břežánská 50/4, 418 31 Bílina

PS projekty s.r.o.	
přijato dne: 20.2.23	pod č. 149
vyřizováno: JONG THY	přílohy:
pozn. 22-14	ODBOR DOPRAVY, ŽIVOTNÍHO PROSTŘEDÍ A STAVEBNÍHO ÚŘADU Oddělení životního prostředí Vedoucí oddělení Ing. Helena Volfová

7

Spis. zn.: MUBI/6354/V-032/2023/Va

Č. j.: MUBI 8217/2023

Vyřizuje: oprávněná úřední osoba  
Jiří Vaník

Tel.: 417 810 872

E-mail: [vanik@bilina.cz](mailto:vanik@bilina.cz)

PS projekty spol. s r.o.  
Revoluční 5  
415 01 Teplice

Datum: 22.02.2023

## „Revitalizace prostranství před školní jídelnou Bílina“ - souhrnné vyjádření oddělení ŽP

Městský úřad Bílina, odbor dopravy, životního prostředí a stavebního úřadu – oddělení životního prostředí (dále jen „MěÚ, ODŽPaSÚ“), obdržel dne 09. 02. 2023 Vaši žádost o souhrnné vyjádření oddělení ŽP pro účely vydání územního souhlasu. K žádosti byla doložena projektová dokumentace 22-17 z 05/2022, zpracovaná žadatelem, odpovědný projektant: Ing. Milan Klíma (ČKAIT:0401323). Investorem stavby je Město Bílina.

Předmětem žádosti revitalizace prostranství před centrální školní jídelnou, která spočívá ve výměně povrchů včetně podkladních vrstev, tedy v provedení nové dlažby v místě stávajících chodníků a komunikací, rekultivaci travnatých ploch, výsadbě nových stromů a osazení parkového a uličního mobiliáře.

V rámci úprav výstavního prostoru budou odstraněny stávající travnaté plochy, asfaltové komunikace a chodníky ze zámkové dlažby včetně jejich podkladních vrstev. V místě bude následně provedena nová skladba zpevněné plochy s vrchní nášlapnou vrstvou z betonových máloformátových dlaždic 200x200 mm šedé barvy. Budou osazeny stojany pro kola, výstavní panely, dřevěná lavička s odpadkovým košem. V blízkosti lavičky budou osazeny dva stromy.

Úpravy vstupního prostoru spočívají v odstranění stávající travnaté plochy, asfaltové komunikace a chodníků ze zámkové dlažby včetně jejich podkladních vrstev. V jejich místě bude následně provedena nová skladba zpevněné plochy s vrchní nášlapnou vrstvou z betonových velkoformátových dlaždic 1000x1000 mm šedé barvy. Plocha je nocipována jako pěší s možností nouzového průjezdu automobilů.

Plocha čekacího prostoru bude obsahovat nové posezení ve formě dřevěných laviček, které budou uspořádány kolem nově vysazených 6 ks stromů. Travnatá plocha bude částečně zpevněná betonovými velkoformátovými dlaždicemi 600x600 mm šedé barvy, pro zabránění zašlapání trávníku. Pro předělení stávajícího parkoviště na soukromém pozemku od čekacího prostoru je navržena nízká dělicí zídka ze ztraceného bednění.

Úprava setkávacího prostoru spočívá v částečném zpevnění travnaté plochy betonovými dlaždicemi pro zabránění rozšlapání trávníku.

Herní prostor bude obsahovat nenáročnou pohybovou aktivitu v travnatém hracím čtverci a v cvičebním herci s požadovanou dopadovou plochou pro výšku pádu 1,5 – 1,8 m, vybaveném cvičební hrazdou a cvičební kladinou. Herní prostor bude od výstavního prostoru oddělen nově navrženou alejí stromů a vybaven bohatým sedacím mobiliářem.

Parkový prostor je koncipován jako travnatá plocha s arboretem trvalkových záhonů lemujících vozovku v ulici Nábřeží. Od přiléhající komunikace bude parkový prostor oddělen zatravněvacími rohožemi Ecoraster. V parkovém prostoru bude také osazen mobiliář ve formě třech půlkruhových dřevěných laviček s výhledem na bílinskou radnici.

Stavba bude provedena na pozemcích p.č. 1807/1, 1807/10, 1812 a 1805/2 v k.ú. Bílina. Likvidace srážkových vod je řešena odtokem do šterbinového žlabu a následně dvěma vpustmi dešťové kanalizace zakončené v retenčním objektu, kde bude docházet k jejich zasakování do horninového podloží a přebytečná voda bude odváděna potrubím do vodního toku (řeka Bílina). Podrobnější řešení stavby je uvedeno v projektové dokumentaci.

MěÚ, ODŽPaSÚ vydává toto stanovisko pro potřeby vydání územního souhlasu, popřípadě jiných opatření dle stavebního zákona, za předpokladu dodržení následujících podmínek:

**Stanovisko orgánu ochrany přírody** – při stavbě se musí dodržovat potřebná ochranná opatření dle ČSN DIN 839061, aby nedošlo v místech, kde stavba bude prováděna, k poškození nebo zničení nadzemních či podzemních částí stávající vegetace;

**Státní správa lesů** – nejsme dotčeným orgánem;

**Ochrana ovzduší** - jsme dotčeným orgánem. Stavební práce budou vedeny způsobem, který zajistí **minimální prašnost**. V případě potřeby budou prováděna **účinná opatření k omezení prašnosti** (např. zkrápění staveniště před zahájením i během prací, čištění kol nákladních automobilů a stavebních mechanismů při výjezdu ze staveniště, čištění komunikací - zásadně za mokra apod.);

**Odpadové hospodářství** - jsme dotčeným orgánem. V souladu s § 146 odst. 3 písm. a) zákona č. 541/2020 Sb., o odpadech je nutné si vyžádat **závazné stanovisko z hlediska nakládání s odpady** (MěÚ, ODŽPaSÚ). Závazné stanovisko se vydává k terénním úpravám a k odstranění stavby podléhající ohlášení nebo povolení podle stavebního zákona. Žádost o vydání ZS byla podána dne 09. 02. 2023 pod spis. zn.: MUBI 6352/2023;

**Zemědělský půdní fond** - nejsme dotčeným orgánem, stavba se nedotýká zájmů chráněných zákonem č. 334/1992 Sb., o ochraně zemědělského půdního fondu;

**Vodoprávní úsek** - jsme dotčeným orgánem.

- Dle § 15 odst. 1 zákona č. 254/2001 Sb., o vodách a o změně některých zákonů, k provedení vodních děl (dešťová kanalizace a vsakovací objekt), k jejich změnám a změnám jejich užívání, jakož i k jejich zrušení a odstranění, je třeba povolení speciálního stavebního úřadu (vodoprávního úřadu MěÚ Bílina).
- Stavba se nachází v záplavovém území vodního toku Bílina ( $Q_{100}$ ). Vzhledem k tomu, je třeba souhlasu dle ustanovení § 17 odst. 1 zákona č. 254/2001 Sb., o vodách a o změně některých zákonů (vodní zákon), ve znění pozdějších předpisů. K žádosti je nutné doložit stanovisko správce povodí, Povodí Ohře, státní podnik.
- Stavba se nachází v ochranném pásmu přírodních léčivých zdrojů Bílina, ochranné pásmo II B, proto je nutné si vyžádat závazné stanovisko Ministerstva zdravotnictví, Českého inspektorátu lázní a zřídels, podle zákona č. 164/2001 Sb., lázeňský zákon.

Toto vyjádření nenahrazuje povolení nebo souhlasy potřebné podle jiných právních předpisů. Projednání podmínek se správci jednotlivých inženýrských sítí případně majiteli zasažených pozemků nespadá do kompetence odboru dopravy, životního prostředí a stavebního úřadu.

MĚSTSKÝ ÚŘAD BÍLINA  
odbor dopravy, životního prostředí  
a stavebního úřadu  
ODDĚLENÍ ŽIVOTNÍHO PROSTŘEDÍ  
Biežánská 50/4, 418 31 Bílina  
-2-

Ing. Helena Volfová  
vedoucí oddělení životního prostředí



# MĚSTSKÝ ÚŘAD BÍLINA

Břežánská 50/4, 418 31 Bílina

PS Projekty s.r.o.	
přijato dne: 28.2.23	pod č. 178
přiděleno: Ing. Jitka Koubková	průběh:
pozn. 22-14	ODBOR DOPRAVY, ŽIVOTNÍHO PROSTŘEDÍ A STAVEBNÍHO ÚŘADU

Oddělení životního prostředí

Vedoucí oddělení  
Ing. Helena Volfová

Spis. zn.: MUBI 6352/ZS-04/2023/KI

Č. j.: MUBI 8162/2023

Vyřizuje: oprávněná úřední osoba:  
Pavla Klímová

Tel: 417 810 873

E-mail: [klimova@bilina.cz](mailto:klimova@bilina.cz)

PS Projekty spol. s r.o.  
Ing. Jitka Koubková  
Revoluční 5  
415 01 Teplice

Datum: 22. 02. 2023

## Závazné stanovisko orgánu odpadového hospodářství

Městský úřad Bílina, odbor dopravy, životního prostředí a stavebního úřadu – oddělení životního prostředí, správní orgán příslušný podle § 61 odst. 1 písm. c) zákona č. 128/2000 Sb., o obcích, ve znění pozdějších předpisů a podle § 126 písm. k) zákona č. 541/2020 Sb., o odpadech, ve znění pozdějších předpisů (dále jen "zákon o odpadech"), posoudil podle § 146 odst. 3 písm. a) zákona o odpadech žádost o závazné stanovisko a v souladu s § 11 odst. 1 a § 149 odst. 1 zákona č. 500/2004 Sb., správní řád (dále jen "správní řád"),

### **vydává souhlasné závazné stanovisko.**

Závazné stanovisko je vydáno na základě žádosti, kterou podala společnost PS Projekty spol. s r.o., IČ: 25423126, Revoluční 5, 415 01 Teplice, zmocněná investorem této akce Městem Bílina, IČ: 00266230, Břežánská 50/4, 418 31 Bílina, podle ustanovení § 146 odst. 3 písm. a) zákona o odpadech, pro stavbu

### **"Revitalizace prostranství před centrální školní jídelnou, Bílina".**

Záměrem investora je revitalizace prostranství před centrální školní jídelnou v Bílině. Jedná se o stavbu trvalou. Stavbou budou dotčeny pozemky p.č. 1807/1, 10, 1812 a 1805/2 v k.ú. Bílina. Stavba je členěna na objekty SO 101 – zpevněné plochy, SO 102 – mobiliář a herní prvky, SO 103 – repase schodů k řece, SO 104 – sadové úpravy, IO 201 – veřejné osvětlení a IO 202 – likvidace dešťových vod.

V žádosti o vydání závazného stanoviska žadatel uvedl seznam odpadů z realizace stavby, zatřídění podle kategorizace dle Katalogu odpadů podle Vyhlášky č. 8/2021 Sb. včetně předpokládaného množství a navrhl způsob jejich využití popř. odstranění.

Katalogové číslo	Druh (O/N)	Název	Předpokládané množství v t	Způsob nakládání
17 01 01	O	Beton	40	AN3 – předání oprávněné osobě (sběrné suroviny nebo řízená skládka)
17 03 02	O	Asfaltové směsi neuvedené pod číslem 17 03 01	59	
17 04 05	O	Železo a ocel	0,01	
17 05 04	O	Zemina a kamení neuvedené pod číslem 17 05 03	32	
17 09 04	O	Směsné stavební a demoliční odpady neuvedené pod čísly 17 09 01, 17 09 02 a 17 09 03)	0,1	

Katalogové číslo	Druh (O/N)	Název	Předpokládané množství v t	Způsob nakládání
15 01 01	O	Papírové a lepenkové obaly	0,01	AN3 – předání oprávněné osobě (sběrné suroviny nebo řízená skládka)
15 01 02	O	Plastové obaly	0,05	
20 03 01	O	Směsný komunální odpad	0,02	
20 03 03	O	Uliční smetky	0,02	

#### **Závazné stanovisko se vydává s následující podmínkami:**

**Stavebník** k žádosti o souhrnné stanovisko k užívání stavby **předloží** Městskému úřadu Bílina, odboru dopravy, životního prostředí a stavebního úřadu – oddělení životního prostředí, **doklady o odstranění všech vzniklých odpadů** (např. vážní lístky ze skládky popř. z recyklačního zařízení) na nařízeních k tomu určených (lze také elektronicky). Budou doloženy všechny odpady, které jsou uvedeny ve výrokové části tohoto stanoviska. **Čestné prohlášení není dokladem o likvidaci odpadů.**

#### **Upozornění pro stavebníka:**

- **s veškerým odpadem**, který při provádění stavebních prací vznikne, **bude naloženo v souladu s vyhláškou obce a zákonem č. 541/2020 Sb.**, o odpadech a o změně některých dalších zákonů ve znění pozdějších předpisů (dále jen „zákon o odpadech“), dle vyhlášky MŽP ČR č. 8/2021 Sb., o Katalogu odpadů a posuzování vlastností odpadů katalogu odpadů a vyhlášky MŽP ČR č. 273/2021 Sb., o podrobnostech nakládání s odpady;
- **odpady budou vytríděny, zařazeny** (viz. § 6 zákona o odpadech) a **předány** pouze oprávněné osobě k recyklaci nebo využití. Nebude-li využití možné, může být odpad odstraněn uložením na skládku odpadů;
- ze stavebního odpadu budou vytríděny složky nebezpečného odpadu; **nebezpečný odpad bude předán k odstranění oprávněné osobě**, které byl (dle § 12 odst. 3 zákona o odpadech) vydán souhlas k nakládání s nebezpečnými odpady;
- stavebník musí vést během stavby průběžnou evidenci odpadů;
- po dokončení stavby **stavebník uloží k archivaci doklady** (např. vážní lístky, faktury aj.) **o zneškodnění odpadu** vzniklého stavební činností na zařízeních k tomu určených pro účely kontroly po dobu 5 let.

#### **ODŮVODNĚNÍ**

Městský úřad Bílina, odbor dopravy, životního prostředí a životního prostředí – oddělení životního prostředí, jako věcně a místně příslušný orgán veřejné správy v oblasti odpadového hospodářství, obdržel dne 09. 02. 2023 žádost od společnosti PS Projekty spol. s r.o., IČ: 25423126, Revoluční 5, 415 01 Teplice (zplnomocněná investorem stavby), o vydání závazného stanoviska pro účely sloučeného územního a stavebního řízení pro stavbu „**Revitalizace prostranství před centrální školní jídelnou, Bílina**“, podle § 146 odst. 3 písm. a) zákona o odpadech.

K žádosti byla doložena projektová dokumentace zak. č. 22-17 z 05/2022, zpracovaná žadatelem, hl. projektant Ing. Milan Klíma, ČKAIT: 0401323, pozemní stavby a také plná moc k zastupování ze dne 26. 01. 2023.

Záměrem investora je revitalizace prostranství před centrální školní jídelnou v Bílině. Jedná se o stavbu trvalou. Stavbou budou dotčeny pozemky p.č. 1807/1, 10, 1812 a 1805/2 v k.ú. Bílina. Stavba je členěna na objekty“ SO 101 – zpevněné plochy, SO 102 – mobiliář a herní prvky, SO 103 – repase schodů k řece, SO 104 – sadové úpravy, IO 201 – veřejné osvětlení a IO 202 –

likvidace dešťových vod. Revitalizace prostranství před centrální školní jídelnou, spočívá ve výměně povrchů včetně podkladních vrstev, tedy v provedení nové dlažby v místě stávajících chodníků a komunikací, rekultivaci travnatých ploch, výsadbě nových stromů a osazení parkového a uličního mobiliáře. V rámci úprav výstavního prostoru budou odstraněny stávající travnaté plochy, asfaltové komunikace a chodníky ze zámkové dlažby včetně jejich podkladních vrstev. Podrobnější řešení stavby je uvedeno v projektové dokumentaci.

Orgán veřejné správy v oblasti odpadového hospodářství posoudil podklady podané žádosti z hlediska jejího souladu s povinnostmi vyplývajících ze zákona o odpadech a prováděcích právních předpisů.

Souhlas byl vydán za předpokladu dodržení výše uvedeného upozornění, které je stanoveno z důvodu ochrany životního prostředí, které je mimo jiné vázáno na dodržování hierarchie způsobů nakládání s odpady, tedy na předcházení vzniku odpadů, opětovnému využití, upřednostnění recyklace a jiného využití odpadů před odstraněním.

V případě, že v průběhu řízení nastanou změny týkající se nakládání s odpady, je stavební povinen žádat orgán odpadového hospodářství o vydání nového závazného stanoviska podle § 146 odst. 3 zákona o odpadech.

Na základě výše uvedených skutečností, předložený podkladů a prostudování ostatních souvisejících písemností, rozhodl orgán veřejné správy v oblasti odpadového hospodářství tak, jak je uvedeno ve výrokové části tohoto závazného stanoviska.

### POUČENÍ

Závazné stanovisko je úkon učiněný správním orgánem na základě zákona, který není samostatným rozhodnutím ve správním řízení a jehož obsah je závazný pro výrokovou část rozhodnutí správního orgánu. Správní orgány příslušné k vydání závazného stanoviska jsou dotčenými orgány. V souladu s § 149 odst. 8 správního řádu lze nezákonné závazné stanovisko zrušit nebo změnit v přezkumném řízení, k němuž je příslušný nadřízený správní orgán správního orgánu, který vydal závazné stanovisko. Přezkumné řízení lze zahájit do 1 roku od právní moci rozhodnutí, které bylo závazným stanoviskem podmíněno; závazné stanovisko nelze v přezkumném řízení zrušit nebo změnit po uplynutí 15 měsíců od právní moci rozhodnutí, které bylo závazným stanoviskem podmíněno. Jestliže správní orgán při své úřední činnosti zjistí, že jiný správní orgán učinil nezákonné závazné stanovisko, dá podnět správnímu orgánu příslušnému k přezkumnému řízení a vyčká jeho rozhodnutí.

MĚSTSKÝ ÚŘAD BÍLINA  
odbor dopravy, životního prostředí  
a stavebního úřadu  
ODDĚLENÍ ŽIVOTNÍHO PROSTŘEDÍ  
Břežanská 50/4, 418 31 Bílina  
-3-

Ing. Helena Volfová  
vedoucí oddělení životního prostředí

#### Doručí se:

- PS Projekty spol. s r.o. - Ing. Jitka Koubková, Revoluční 5, 415 01 Teplice
- Vlastní

# KRAJSKÁ HYGIENICKÁ STANICE ÚSTECKÉHO KRAJE SE SÍDLEM V ÚSTÍ NAD LABEM

adresa: Moskevská 1531/15, 40001 Ústí nad Labem, tel.: 477755110, e-mail: e-podatelna@khsusti.cz, ID: 8p3ai7n

9

V Teplicích dne 20.02.2023

Č. j. odesílatele:

Č. j.: KHSUL 7183/2023

Sp. značka: HDD 324/2006

Vyřizuje: Ing. Romana Ernestová

Telefon: 477 755 452

E-mail: romana.ernestova@khsusti.cz

Počet listů/příloh:3/0

PS projekty s.r.o.	
přijato dne: 24.2.23	pod č. 172
předloženo: JONG THY	přílohy:
pozn.	
22-14	

**Město Bílina, Břežánská 50/4, 418 31 Bílina, ICO 00266230**

V zastoupení

**PS projekty s. r. o., Revoluční 5, 415 01 Teplice, ICO 25423126**

**Závazné stanovisko Krajské hygienické stanice Ústeckého kraje se sídlem v Ústí nad Labem k PD „Revitalizace prostranství před školní jídelnou Bílina“ p.p.č. 1807/1, 1870/10, 1812 a 1805/2 v k.ú. Bílina zpracované pro stavební povolení.**

**Název stavby: „Revitalizace prostranství před školní jídelnou Bílina“**

**Stavebník, investor: Město Bílina, Břežánská 50/4, 418 31 Bílina, ICO00266230**

**Uživatel stavby: Centrální školní jídelna Bílina, Nábřeží 381, příspěvková organizace, Nábřeží 381/3, Mostecké Předměstí, 418 01 Bílina**

Na základě Vaší žádosti doručené Krajské hygienické stanici Ústeckého kraje se sídlem v Ústí nad Labem, územní pracoviště Most (dále jen „KHS“), dne 10.02.2023, zaevidované pod č. j.: KHSUL 6502/2023 o vydání závazného stanoviska k PD pro stavbu pro účel stavebního povolení, předložené společností **PS projekty s. r. o., Revoluční 5, 415 01 Teplice, ICO 25423126** na základě plné moci ze dne 26.1.2023 udělené **stavebníkem Městem Bílina, Břežánská 50/4, 418 31 Bílina, ICO 00266230** (dále jen „žadatel“), posoudila KHS, věcně a místně příslušná podle § 82 odst. 1, 2 písm. i) zákona č. 258/2000 Sb., o ochraně veřejného zdraví a o změně některých souvisejících zákonů, ve znění pozdějších předpisů (dále jen „zákon č. 258/2000 Sb.“), jako dotčený správní úřad ve smyslu § 77 odst. 1 a § 94 odst. 1 zákona č. 258/2000 Sb., v souladu s § 4 odst. 2 písm. a) zákona č. 183/2006 Sb., o územním plánování a stavebním řádu (stavební zákon), ve znění pozdějších předpisů (dále jen „zákon č.183/2006 Sb.“), předloženou dokumentaci (dále jen „PD“) **„Revitalizace prostranství před školní jídelnou Bílina“**.

Po zhodnocení souladu předložené „PD“, dotýkající se zájmů chráněných orgánem ochrany veřejného zdraví, s požadavky stanovenými v „zákoně č. 258/2000 Sb.“, vyhlášce č. 410/2005 Sb., o hygienických požadavcích na prostory a provoz zařízení a provozoven pro výchovu a vzdělávání dětí a mladistvých, ve znění pozdějších předpisů (dále

jen „vyhláška č. 410/2005 Sb.“) a normových hodnot vydává „KHS“ dle § 4 odst. 2 písm. a) zákona č. 183/2006 Sb., toto

### **z á v a z n é s t a n o v í s k o :**

S předloženou projektovou dokumentací „Revitalizace prostranství před školní jídelnou Bílina“, zpracovanou pro stavební povolení **orgán** ochrany veřejného zdraví

### **s o u h l a s í.**

**V souladu s § 77 odst. 1 zákona č. 258/2000 Sb. se souhlas váže na splnění těchto podmínek:**

1. Pro zajištění ochrany zdraví dětí a zaměstnanců školní jídelny před zdravím ohrožujícími vlivy z provádění stavebních prací, včetně zajištění provozních podmínek daných ustanoveními „vyhlášky č. 410/2005 Sb.“, musí být při případném souběhu provádění stavebních činností a provozu (užívání) objektu ŠJ stanoveny speciální podmínky podle požadavků vyhlášky č. 499/2006 Sb., o dokumentaci staveb, ve znění pozdějších předpisů, a to dle skutečného harmonogramu stavebních činností
2. Navržené prvky budou v souladu s ČSN EN 1176–1 Zařízení a povrch dětského hřiště – Část 1: Obecné bezpečnostní požadavky a zkušební metody. Dopadové plochy budou navrženy v souladu s ČSN EN 1177 - Povrch dětského hřiště tlumící.

### **Odůvodnění:**

V souladu s § 149 odst. 1, 2 zákona č. 500/2004 Sb., správní řád, ve znění pozdějších předpisů, „KHS-ÚK“ k věci uvádí:

Předložená „PD“ byla ze strany „KHS-ÚK“ hodnocena v rozsahu věcné působnosti orgánu ochrany veřejného zdraví.

Předmětem záměru jsou stavební úpravy – revitalizace prostranství před centrální školní jídelnou. Revitalizace spočívá ve vytvoření bezpečného prostranství v ulici Nábřeží v Bílině, v úseku mezi Brežanská a Školní, uzpůsobeno pro bezpečný pobyt žáků a studentů a dalších uživatelů centrální školní jídelny. Veškeré venkovní úpravy budou sloužit hlavně jako shromažďovací a odpočinková zóna pro uživatele centrální školní jídelny i širokou veřejnost.

Návrh revitalizace spočívá ve výměně povrchů včetně povrchových vrstev, provedení nové dlažby, rekultivaci travnatých ploch, výstavbě nových malokorunných stromů a osazení parkového a uličního mobiliáře. Budou osazeny stojany na kola, výstavní panely, dřevěné lavičky, odpadkové koše. Revitalizace je rozdělena do 6 prostorů/zón.

- výstavní prostor
- vstupní prostor
- čekající prostor
- setkávací prostor
- herní prostor, který bude obsahovat nenáročné pohybové aktivity v travnatém hracím čtverci a v cvičebním čtverci s požadovanou plochou pro výšku pádu 1,5 – 1,8 m (kačírek kopaný a praný fr. 4-8), vybavena cvičební hrazdou (trojhrazda HR 301KB) a kladinou (Bonita – KL 101D) . Prostor bude od výstavního prostoru oddělen nově navrženou alejí stromů a vybaven sedacím mobiliářem.

- parkový prostor, jako travnatá plocha a arborem trvalkových záhonů, od komunikace bude oddělen zatravnovacími rohožemi, i zde bude osazen mobiliář ve formě půlkruhových dřevěných laviček.

Dešťové vody budou ze zpevněných ploch svedeny do akumulární nádrže a regulovaně převáděny do koryta Bíliny. Osvětlení prostranství před šj bude řešeno pomocí 4 ks osvětlovacích stožárů délky 5 m a 1 ks délky 4 m. Budou osazena LED světla o výkonu 11W.

Za předpokladu splnění 2 podmínek uvedených ve výroku tohoto závazného stanoviska, bylo možné vydat souhlasné stanovisko k předloženému návrhu.

Při vydání tohoto závazného stanoviska vycházel orgán ochrany veřejného zdraví z podkladů, kterými jsou následující dokumenty:

1. Žádost o vydání závazného stanoviska ze dne 10.02.2023
2. PD „**Revitalizace prostranství před školní jídelnou Bílina**“ “ p.p.č. 1807/1, 1870/10, 1812 a 1805/2 v k.ú. Bílina zpracovaná 5/2022

Ing. Romana Ernestová  
vedoucí oddělení hygieny dětí a mladistvých  
pro územní pracoviště Most a Teplice  
Krajská hygienická stanice Ústeckého kraje  
se sídlem v Ústí nad Labem

„otisk razítka“

Rozdělovník:

1. Spis
2. PS projekty s. r. o., Revoluční 5, 415 01 Teplice, ICO 25423126, formou IDDS, PD k osobnímu vyzvednutí



**Datová schránka:** abivmtb, PS projekty spol. s r.o.  
**Uživatel:** Miroslav Částek

## Přijatá zpráva - Detail zprávy

**Předmět:** Stanovisko k PD - Revitalizace prostranství před školní jídelnou Bílina  
**ID zprávy:** 1146446752  
**Typ zprávy:** Přijatá datová zpráva  
**Stav zprávy:** Doručená  
**Datum a čas:** 20. 2. 2023 v 16:42:24

---

**Odesílatel:** Krajská hygienická stanice Ústeckého kraje se sídlem v Ústí nad Labem, Moskevská 1531/15, Ústí nad Labem-centrum, 40001 Ústí nad Labem, CZ  
**ID schránky:** 8p3ai7n  
**Typ schránky:** Orgán veřejné moci  
**Odesílající osoba:** Spisová aplikace

---

**Zmocnění:** 0/0 Sb. § - odst. - písm. -  
**Naše čís. jednací:** KHSUL 7183/2023  
**Naše spisová zn.:** Nezádáno  
**Vaše čís. jednací:** Nezádáno  
**Vaše spisová zn.:** Nezádáno  
**K rukám:** Nezádáno  
**Do vlastních rukou:** Ne  
**Zakázáno doručení fikcí:** Ne

---

### Přílohy:

Stanovisko\_k\_PD\_-\_Revitalizace\_pred\_sj\_Bilina.pdf (790,39 kB)

---

### Události zprávy:

**20. 2. 2023 v 15:21:15** EV0: Datová zpráva byla podána.  
**20. 2. 2023 v 15:21:15** EV5: Datová zpráva byla dodána do datové schránky příjemce. Je-li příjemcem datové zprávy orgán veřejné moci vystupující v postavení orgánu veřejné moci, byla datová zpráva tímto okamžikem doručena.  
**20. 2. 2023 v 16:42:24** EV11: Přihlásila se oprávněná osoba ve smyslu § 8, odst. 1 až 4 zákona č. 300/2008 Sb., v platném znění. Datová zpráva je nyní doručena. Případné dřívější datum doručení fikcí nebo doručení dodáním do schránky orgánu veřejné moci není dotčeno.

---

PS Projekty s.r.o.

přijato dne: 24.2.23	pod č. 141
přiděleno k vyřízení: JONG THY	právník:
pozn. 22-14	

**vyjádření o existenci sítě elektronických komunikací  
společnosti CETIN a.s.  
(„Vyjádření“)**

**A VŠEOBECNÉ PODMÍNKY OCHRANY SÍTĚ ELEKTRONICKÝCH KOMUNIKACÍ  
společnosti CETIN a.s.  
(„Všeobecné podmínky ochrany SEK“)**

toto Vyjádření a Všeobecné podmínky ochrany SEK je vydané dle ustanovení § 101 zákona č. 127/2005 Sb., o elektronických komunikacích a o změně některých souvisejících zákonů, v platném znění („Zákon o elektronických komunikacích“), a dle ustanovení § 161 zákona č. 183/2006 Sb., o územním plánování a stavebním řádu, v platném znění („Stavební zákon“), a dle příslušných ustanovení zákona č. 89/2012 Sb., občanského zákoníku, v platném znění („Občanský zákoník“)

**Číslo jednací: 37874/23**

**Číslo žádosti: 0123 180 812 („Žádost“)**

Název akce („Stavba“)	Revitalizace prostranství před školní jídelnou Břlína	
Důvod vydání Vyjádření („Důvod vyjádření“)	Společné územní a stavební řízení	
Žadatel	PS projekty spol. s r.o.	
Stavebník	PS projekty spol. s r.o.	
Zájmové území	Okres	Teplice
	Obec	Břlína
	Kat. území / č. parcely	Břlína
Platnost Vyjádření	16. 2. 2025 („Den konce platnosti Vyjádření“)	

Žadatel Žádostí určil a vyznačil Zájmové území, jakož i určil Důvod Vyjádření.

Na základě určení a vyznačení Zájmového území Žadatelem a na základě určení Důvodu Vyjádření vydává společnost CETIN a.s. následující Vyjádření:

**Dojde ke střetu se sítí elektronických komunikací (dále jen „SEK“) společnosti a.s.**

- (I) Na Žadatelem určeném a vyznačeném Zájmovém území se vyskytuje SEK společnosti CETIN a.s.;
- (II) Společnost CETIN a.s. **za podmínky splnění bodu (III)** tohoto Vyjádření **souhlasí**, aby Stavebník a/nebo Žadatel, je-li Stavebníkem v Zájmovém území vyznačeném v Žádosti, provedl Stavbu a/nebo činnosti povolené příslušným správním rozhodnutím vydaným dle Stavebního zákona;
- (III) Stavebník a/nebo Žadatel, je-li Stavebníkem, je povinen
  - (i) dodržet tyto níže uvedené podmínky, které byly stanovené POS, tak jak je tento označen ve Všeobecných podmínkách ochrany SEK

Číslo jednací: 37874/23

Číslo žádosti: 0123 180 812

- KOMUNIKACE, CHODNÍKY, PARKOVACÍ STÁNÍ, VJEZDY
  - Nad kabelovou trasou neukládejte podélně obrubníky, ani jejich betonový základ.
  - Zpevněné povrchy nad kabelovou trasou proveďte tak, aby povrch nad kabelovou trasou byl rozebíratelný.
  - VÝSADBY ZELENĚ
  - Pokud nebude písemně společností CETIN stanoveno jinak, výsadba dřevin a vzrostlé zeleně v ochranném pásmu SEK je zakázána.
  - Podmínky výsadby zeleně projednejte písemně POS.; a
- (ii) řídit se Všeobecnými podmínkami ochrany SEK, které jsou nedílnou součástí Vyjádření;
- (IV) Pro případ, že bude nezbytné přeložení SEK, zajistí vždy takové přeložení SEK její vlastník, společnost CETIN a.s. Stavebník, který vyvolal překládku SEK je dle ustanovení § 104 odst. 17 Zákona o elektronických komunikacích povinen uhradit společnosti CETIN a.s. veškeré náklady na nezbytné úpravy dotčeného úseku SEK, a to na úrovni stávajícího technického řešení;
- (V) Pro účely přeložení SEK dle bodu (IV) tohoto Vyjádření je Stavebník povinen uzavřít se společností CETIN a.s. Smlouvu o realizaci překládky SEK.

**Vyjádření je platné pouze pro Zájmové území určené a vyznačené Žadatelem, jakož i pro Důvod Vyjádření stanovený a určený Žadatelem v Žádosti.**

Vyjádření pozbývá platnosti i) v Den konce platnosti Vyjádření, ii) změnou rozsahu Zájmového území či změnou Důvodu Vyjádření uvedeného v Žádosti a/nebo iii) jakýmkoliv porušením kterékoliv povinnosti stanovené Všeobecnými podmínkami ochrany SEK, to vše v závislosti na tom, která ze skutečností rozhodná pro pozbytí platnosti Vyjádření nastane nejdříve.

Společnost CETIN a.s. vydáním tohoto Vyjádření poskytla Žadateli pro Žadatelem určené a vyznačené Zájmové území veškeré informace o SEK dostupné společnosti CETIN a.s. ke dni podání Žádosti.


Ze strany společnosti CETIN a.s. může v některých případech docházet ke zpracování Vašich osobních údajů. Ke zpracování Vašich osobních údajů dochází vždy v souladu s platnými právními předpisy. Konkrétní zásady a podmínky zpracování osobních údajů společnosti CETIN a.s. jsou dostupné na stránce <https://www.cetin.cz/zasady-ochrany-osobnich-udaju>.

V případě dotazů k Vyjádření kontaktujte prosím asistenční linku 238 461 111.

**Přílohami Vyjádření jsou:**

- *Všeobecné podmínky ochrany SEK*
- *Informace k vytýčení SEK ve vlastnictví společnosti CETIN a.s.*
- *Situační výkres (obsahuje Zájmové území určené a vyznačené Žadatelem a výřezy účelové mapy SEK)*

Vyjádření vydala společnost **CETIN a.s.** dne: 16. 2. 2023.

  
CETIN a.s.  
Českomoravská 2510/19, Libeň  
190 00 Praha 9  
DIČ: CZ04084063  

102

**VŠEOBECNÉ PODMÍNKY OCHRANY SÍTĚ ELEKTRONICKÝCH KOMUNIKACÍ společnosti CETIN a.s.****1. PLATNOST VŠEOBECNÝCH PODMÍNEK**

- i) Tyto Všeobecné i podmínky ochrany sítě elektronických komunikací (dále jen „VPOSEK“) tvoří součást Vyjádření (jak je tento pojem definován níže v článku 2 VPOSEK).
- ii) V případě rozporu mezi Vyjádřením a těmito VPOSEK mají přednost ustanovení Vyjádření, pokud není těmito VPOSEK stanoveno jinak.

**2. DEFINICE**

Níže uvedené termíny, jsou-li použity v těchto VPOSEK a uvozeny velkým písmenem, mají následující význam:

„**CETIN**“ znamená CETIN a.s. se sídlem Českomoravská 2510/19, Libeň, 190 00 Praha 9, IČO: 04084063, zapsaná v obchodním rejstříku vedeném Městským soudem v Praze pod spz. B 20623;

„**Den**“ je kalendářní den;

„**Kabelovod**“ podzemní zařízení sestávající se z tělesa Kabelovodu a kabelových komor, sloužící k zatahování kabelů a ochranných trubek;

„**Občanský zákoník**“ znamená zákon č. 89/2012 Sb., občanský zákoník, ve znění pozdějších předpisů;

„**POS**“ je zaměstnanec společnosti CETIN, pověřený ochranou sítě, Jan Petrásek, tel.: 602 168 123, e-mail: jan.petrasek@cetin.cz;

„**Pracovní den**“ znamená Den, který není v České republice dnem pracovního klidu nebo státem uznaným svátkem;

„**Příslušné požadavky**“ znamená jakýkoli a každý příslušný právní předpis, vč. technických norem, nebo normativní právní akt veřejné správy či samosprávy, nebo jakékoli rozhodnutí, povolení, souhlas nebo licenci, včetně podmínek, které s ním souvisí;

„**Překládka**“ je stavba spočívající ve změně trasy vedení SEK ve vlastnictví CETIN nebo přemístění zařízení SEK ve vlastnictví CETIN; Stavebník, který Překládku vyvolal, je dle ustanovení § 104 odst. 17 Zákona o elektronických komunikacích povinen uhradit společnosti CETIN veškeré náklady na nezbytné úpravy dotčeného úseku SEK, a to na úrovni stávajícího technického řešení;

„**SEK**“ je síť elektronických komunikací ve vlastnictví CETIN;

„**Stavba**“ je stavba a/nebo činnosti ve vztahu, k níž bylo vydáno Vyjádření, a je prováděna Stavebníkem a/nebo Žadatelem v souladu s Příslušnými požadavky, povolená příslušným správním rozhodnutím vydaným dle Stavebního zákona;

„**Stavebník**“ je osoba takto označená ve Vyjádření;

„**Stavební zákon**“ je zákon č. 183/2006 Sb., o územním plánování a stavebním řádu;

„**Vyjádření**“ je vyjádření o existenci sítě elektronických komunikací vydané společností CETIN dne 16. 2. 2023 pod č.j. 37874/23;

„**Zájmové území**“ je území označené Žadatelem a/nebo Stavebníkem v Žádosti;

„**Situační výkres**“ je výkres, který je přílohou Vyjádření a obsahuje Zájmové území určené a vyznačené Žadatelem v Žádosti a výřezy účelové mapy SEK;

„**Zákon o elektronických komunikacích**“ je zákon č. 127/2005 Sb., o elektronických komunikacích a o změně některých souvisejících zákonů, ve znění pozdějších předpisů;

„**Žadatel**“ je osoba takto označená ve Vyjádření.

„**Žádost**“ je žádost, kterou Žadatel a/nebo Stavebník požádal CETIN o vydání Vyjádření.

**3. PLATNOST A ÚČINNOST VPOSEK**

Tyto VPOSEK jsou platné a účinné dnem odeslání Vyjádření na i) adresu elektronické pošty Stavebníka a/nebo Žadatele uvedenou v Žádosti nebo ii) adresu pro doručení prostřednictvím poštovní přepravy uvedenou Stavebníkem a/nebo Žadatelem v Žádosti.

**4. OBECNÁ PRÁVA A POVINNOSTI STAVEBNÍKA A/NEBO ŽADATELE**

- (i) Stavebník, Žadatel je výslovně srozuměn s tím, že SEK je veřejně prospěšným zařízením, byla zřízena ve veřejném zájmu a je chráněna Příslušnými požadavky.
- (ii) SEK je chráněna ochranným pásmem, jehož rozsah je stanoven (a) ustanovením § 102 Zákona o elektronických komunikacích a/nebo (b) právními předpisy účinnými před Zákonom o elektronických komunikacích, není-li Příslušnými požadavky stanoveno jinak.
- (iii) Stavebník, Žadatel nebo jím pověřená třetí osoba, je povinen při provádění Stavby nebo jiných prací, při odstraňování havárií a projektování staveb, řídit se Příslušnými požadavky, správnou praxí v oboru stavebnictví a technologickými postupy a je povinen učinit veškerá nezbytná opatření vyžadovaná Příslušnými požadavky k ochraně SEK před poškozením. Povinnosti dle tohoto odstavce má Stavebník rovněž ve vztahu k SEK, které se nachází mimo Zájmové území.
- (iv) Při zjištění jakéhokoliv rozporu mezi údaji v Situačním výkresu, který je přílohou Vyjádření a skutečným stavem, je Stavebník a/nebo Žadatel povinen bez zbytečného odkladu, nejpozději Den následující po zjištění takové skutečnosti, zjištěný rozpor oznámit POS.
- (v) Stavebník, Žadatel nebo jím pověřená třetí osoba, je povinen každé poškození či krádež SEK bezodkladně, nejpozději Den následující po zjištění takové skutečnosti, oznámit takovou skutečnost dohledovému centru společnosti CETIN na telefonní číslo +420 238 464 190.
- (vi) Bude-li Stavebník, Žadatel nebo jím pověřená třetí osoba na společnosti CETIN požadovat, aby se jako účastník správního řízení, pro jehož účely bylo toto Vyjádření vydáno, vzdala práva na odvolání proti rozhodnutí vydanému ve správním řízení, je oprávněn kontaktovat POS.

**5. POVINNOSTI STAVEBNÍKA PŘI PŘÍPRAVĚ STAVBY**

- (i) Při projektování Stavby je Stavebník povinen zajistit, aby projektová dokumentace Stavby (i) zohledňovala veškeré požadavky na ochranu SEK vyplývající z Příslušných požadavků, zejména ze Zákona o elektronických komunikacích a Stavebního zákona, (ii) respektovala správnou praxi v oboru stavebnictví a technologické postupy a (iii) umožňovala, aby i po provedení a umístění Stavby dle takové projektové dokumentace byla společnost CETIN, jako vlastník SEK schopna bez jakýchkoli omezení a překážek provozovat SEK, provádět údržbu a opravy SEK.
- (ii) Nebude-li možné projektovou dokumentací zajistit některý, byť i jeden z požadavků dle předchozího odstavce (i) a/nebo umístění Stavby by mohlo způsobit, že nebude naplněn některý, byť i jeden z požadavků dle předchozího odstavce (i), vyvolá Stavebník Překládku.
- (iii) Při projektování Stavby, která se nachází nebo je u ní zamýšleno, že se bude nacházet v ochranném pásmu radiových tras společnosti CETIN a překračuje výšku 15 m nad zemským povrchem, a to včetně dočasných objektů zařízení staveniště (jeřáby, konstrukce, atd.) je Stavebník povinen písemně kontaktovat POS za účelem získání konkrétního stanoviska a podmínek k ochraně radiových tras společnosti CETIN a pro určení, zda Stavba vyvolá Překládku. Ochranné pásmo radiových tras v šíři 50m je zakresleno do situačního výkresu, který je součástí tohoto Vyjádření.

**VŠEOBECNÉ PODMÍNKY OCHRANY SÍTĚ ELEKTRONICKÝCH KOMUNIKACÍ společnosti CETIN a.s.**

- (iv) Pokud se v Zájmovém území nachází podzemní silové vedení (NN) ve vlastnictví společnosti CETIN, je Stavebník povinen ve vztahu k projektové dokumentaci zajistit totéž, co je uvedeno pod písm (i) tohoto článku 5, přičemž platí, že Stavebník vyvolá Překládku v případech uvedených pod písm (ii) tohoto článku 5.
- (v) Stavebník je povinen při projektování Stavby, která je stavbou (a) zařízení silových elektrických sítí (VN, VVN a ZVVN) a/nebo (b) trakčních vedení, provést výpočet či posouzení rušivých vlivů na SEK, zpracovat ochranná opatření, to vše dle a v souladu s Příslušnými požadavky. Stavebník je povinen nejpozději třicet (30) Dnů před podáním žádosti o vydání příslušného správního rozhodnutí k umístění Stavby dle Stavebního zákona předat POS výpočet či posouzení rušivých vlivů na SEK a zpracovaná ochranná opatření.
- (vi) Je-li Stavba v souběhu s Kabelovodem, nebo Kabelovod kříží, je Stavebník povinen nejpozději ke Dni, ke kterému započne se zpracováním projektové dokumentace ke Stavbě, oznámit POS a projednat s POS (a) veškeré případy, kdy trajektorie podvrtné a protlaků budou vedeny ve vzdálenosti menší, než je 1,5 m od Kabelovodu a (b) jakékoliv výkopové práce, které budou nebo by mohly být vedeny v úrovni či pod úrovní Kabelovodu nebo kabelové komory.
- (vii) Je-li Stavba umístěna nebo má být umístěna v blízkosti Kabelovodu, ve vzdálenosti menší, než jsou 2 m nebo kříží-li Stavba Kabelovod ve vzdálenosti menší, než je 0,5 m nad nebo kdekoliv pod Kabelovodem, je Stavebník povinen předložit POS k posouzení zakreslení Stavby v příčných řezech, přičemž do příčného řezu je Stavebník rovněž povinen zakreslit profil kabelové komory.

## 6. POVINNOSTI STAVEBNÍKA PŘI PROVÁDĚNÍ STAVBY

- (i) Stavebník je před započtením jakýchkoliv zemních prací ve vztahu ke Stavbě povinen vytýčit trasu SEK na terénu dle Příslušných požadavků a dle Stavebního zákona. S vytýčenou trasou SEK je Stavebník povinen seznámit všechny osoby, které budou anebo by mohly zemní práce ve vztahu ke Stavbě provádět. V případě porušení této povinnosti bude Stavebník odpovědný společnosti CETIN za náklady a škody, které porušením této povinnosti společnosti CETIN vzniknou a je povinen je společnosti CETIN uhradit.
- (ii) Pět (5) Pracovních dní před započtením jakýchkoliv prací ve vztahu ke Stavbě je Stavebník povinen oznámit společnosti CETIN, že zahájí práce či činnosti ve vztahu ke Stavbě. Písemné oznámení dle předchozí věty zašle Stavebník na adresu elektronické pošty POS a bude obsahovat minimálně číslo jednací Vyjádření a kontaktní údaje Stavebníka.
- (iii) Stavebník je povinen zabezpečit a zajistit SEK proti mechanickému poškození, a to zpravidla dočasným umístěním silničních betonových panelů nad kabelovou trasou SEK. Do doby, než je zajištěna a zabezpečena ochrana SEK proti mechanickému poškození, není Stavebník oprávněn přejíždět vozidly nebo stavební mechanizací kabelovou trasu SEK. Při přepravě vysokých nákladů nebo při projíždění stroji, vozidly či mechanizací pod nadzemním vedením SEK je Stavebník povinen prověřit, zda výška nadzemního vedení SEK je dostatečná a umožňuje vzhledem k bezpečnému způsobu přepravy nákladu či průjezdu stroji, vozidly či mechanizací.
- (iv) Při provádění zemních prací v blízkosti SEK je Stavebník povinen postupovat tak, aby nedošlo ke změně hloubky uložení nebo prostorového uspořádání SEK. V místech, kde SEK vystupuje ze země do budovy, rozváděče, na sloup apod. je Stavebník povinen vykonávat zemní práce se zvýšenou mírou opatrnosti, výkopové práce v blízkosti sloupů nadzemního vedení SEK je Stavebník povinen provádět v takové vzdálenosti od sloupu nadzemního vedení SEK,

kteřá je dostatečná k tomu, aby nedošlo nebo nemohlo dojít k narušení stability sloupu nadzemního vedení SEK. Stavebník je povinen zajistit, aby jakoukoliv jeho činností nedošlo bez souhlasu a vědomí společnosti CETIN (a) ke změně nivelety terénu, a/nebo (b) k výsadbě trvalých porostů, a/nebo (c) ke změně rozsahu a změně konstrukce zpevněných ploch. Pokud došlo k odkrytí SEK, je Stavebník povinen SEK po celou dobu odkrytí náležitě zabezpečit proti prověšení, poškození a odcizení.

- (v) Zjistí-li Stavebník kdykoliv během provádění prací ve vztahu ke Stavbě jakýkoliv rozpor mezi údaji v projektové dokumentaci a skutečností, je povinen bezodkladně přerušit práce a oznámit zjištěný rozpor na adresu elektronické pošty POS. Stavebník není oprávněn pokračovat v pracích ve vztahu ke Stavbě do doby, než získá písemný souhlas POS s pokračováním prací.
- (vi) Stavebník není bez předchozího písemného souhlasu společnosti CETIN oprávněn manipulovat s kryty kabelových komor, jakkoliv zakrývat vstupy do kabelových komor, a to ani dočasně, vstupovat do kabelových komor, jakkoliv manipulovat s případně odkrytými prvky SEK či s jakýmkoliv jiným zařízením se SEK souvisejícím. Rovněž bez předchozího písemného souhlasu společnosti CETIN není Stavebník oprávněn umístit nad trasou Kabelovodu jakoukoliv jinou síť technické infrastruktury v podélném směru.
- (vii) Byla-li v souladu s Vyjádřením a těmito VPOSEK odkryta SEK je Stavebník povinen tři (3) Pracovní dny před zakrytím SEK písemně oznámit POS zakrytí SEK a vyzvat ho ke kontrole před zakrytím. Oznámení Stavebníka dle předchozí věty musí obsahovat minimálně předpokládaný Den zakrytí, číslo jednací Vyjádření a kontaktní údaje Stavebníka. Stavebník není oprávněn provést zakrytí do doby, než získá písemný souhlas POS se zakrytím.

## 7. ROZHODNÉ PRÁVO

Vyjádření a VPOSEK se řídí českým právem, zejména Občanským zákoníkem, Zákonem o elektronických komunikacích a Stavebním zákonem. Veškeré spory z Vyjádření či VPOSEK vyplývající budou s konečnou platností řešeny u příslušného soudu České republiky.

## 8. PÍSEMNÝ STYK

Písemným stykem či pojmem „písemně“ se pro účely Vyjádření a VPOSEK rozumí předání zpráv jedním z těchto způsobů:

- v listinné podobě;
- e-mailovou zprávou se zaručeným elektronickým podpisem dle zák. č. 227/2000 Sb., o elektronickém podpisu a o změně některých dalších zákonů (zákon o elektronickém podpisu), ve znění pozdějších předpisů;

## 9. ZÁVĚREČNÁ USTANOVENÍ

- (i) Stavebník, Žadatel nebo jím pověřená třetí osoba je počínaje Dnem převzetí Vyjádření povinen užít informace a data uvedená ve Vyjádření pouze a výhradně k účelu, pro který mu byla tato poskytnuta. Stavebník, Žadatel nebo jím pověřená třetí osoba není oprávněn informace a data rozmnožovat, rozšiřovat, pronajímat, půjčovat či jinak umožnit jejich užívání třetí osobou bez předchozího písemného souhlasu společnosti CETIN.
- (ii) Pro případ porušení kterékoli z povinností Stavebníka, Žadatele nebo jím pověřené třetí osoby, založené Vyjádřením /nebo těmito VPOSEK je Stavebník, Žadatel či jím pověřená třetí osoba odpovědný za veškeré náklady a škody, které společnosti CETIN vzniknou porušením povinností Stavebníka, Žadatele nebo jím pověřené třetí osoby.

Číslo jednací: 37874/23

Číslo žádosti: 0123 180 812

## Informace k vytyčení *SEK*

V případě požadavku na vytyčení *PVSEK* společnosti *CETIN a.s.* se, prosím, obračejte na společnosti uvedené níže.

### **CETIN a.s. - středisko Čechy sever**

se sídlem: Českomoravská 2510/19, Libeň, 190 00 Praha 9  
IČ: 04084063 DIČ: CZ04084063  
kontakt: tel: 2384631111 obslužná doba po-pa 7 - 15 hod

### **COM PLUS CZ, a.s.**

se sídlem: Nad Krocínkou 317/48, 190 00 Praha 9  
IČ: 25772104 DIČ: CZ 25772104  
kontakt: Help Desk, tel.: 472702123, mobil: 724150190, e-mail: helpdesk@complus.cz  
Daniel Vondráček, mobil: 606610895, e-mail: daniel.vondracek@complus.cz

### **Ing. Václav Hlavatý**

se sídlem: V Lukách 2162, 269 01 Rakovník  
IČ: 44255501 DIČ:  
kontakt: Ing. Václav Hlavatý, mobil: 606632506, e-mail: dobrahlava@seznam.cz

### **SITEL, spol. s r.o.**

se sídlem: Baarova 957/15, 140 00 Praha 4  
IČ: 44797320 DIČ: CZ 44797320  
kontakt: Jiří Jedlička, mobil: 602 297 018, e-mail: jjedlicka@sitel.cz

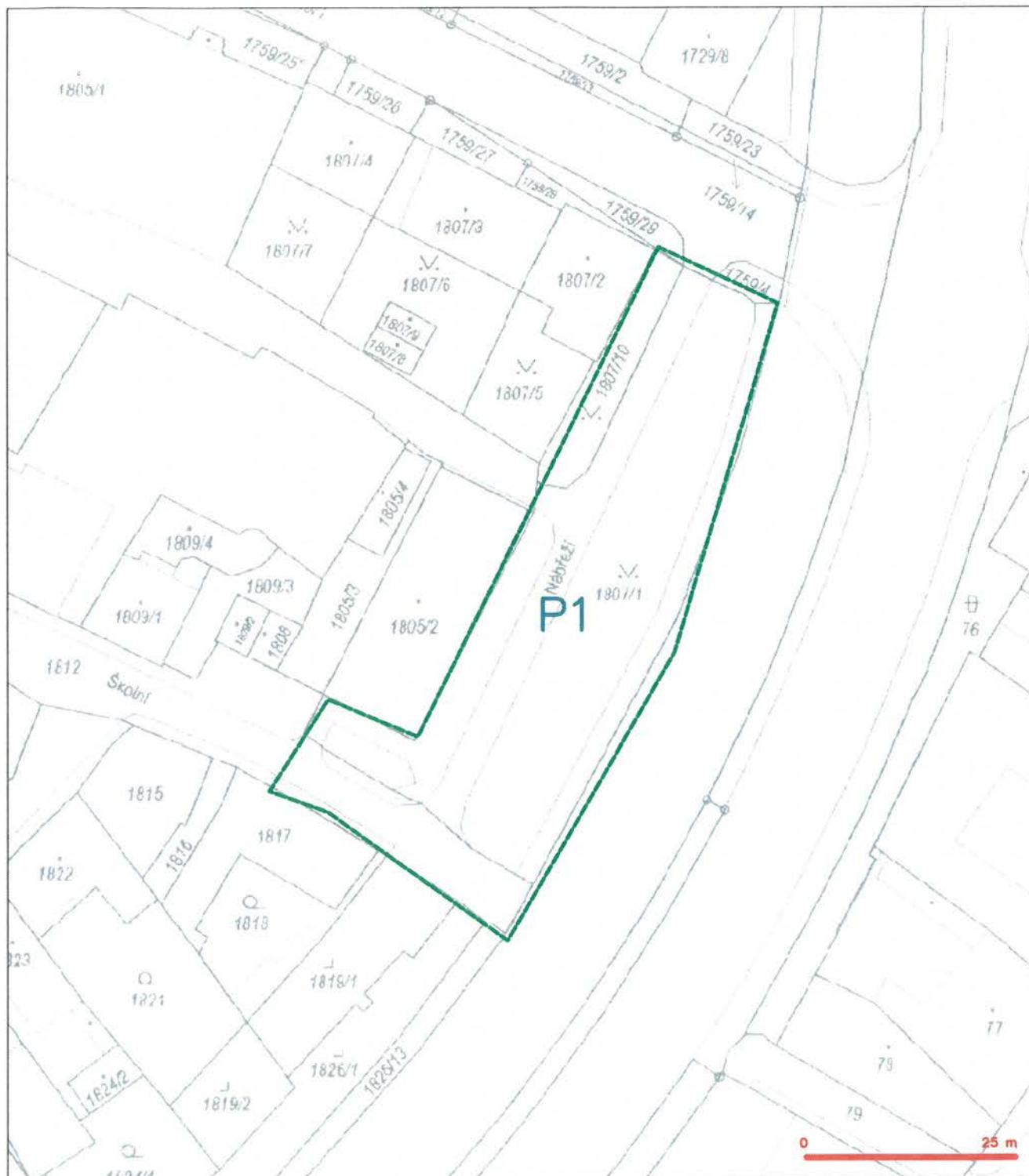
### **Telkont s.r.o.**

se sídlem: U Pivovaru 136, 415 01 Teplice  
IČ: 25467069 DIČ: CZ 25467069  
kontakt: Petr Pojer, tel.: 417539888, mobil: 605298762, e-mail: pojer@telkont.cz

### **TETA s.r.o.**

se sídlem: Klišská 977/77, 400 01 Ústí nad Labem  
IČ: 47785781 DIČ: CZ 47785781  
kontakt: Rostislav Zumr, mobil: 605200035, e-mail: spravasiti@teta.eu  
Jiří Smíšek, mobil: 605200027, e-mail: spravasiti@teta.eu

# SITUAČNÍ VÝKRES - ZÁJMOVÉ ÚZEMÍ

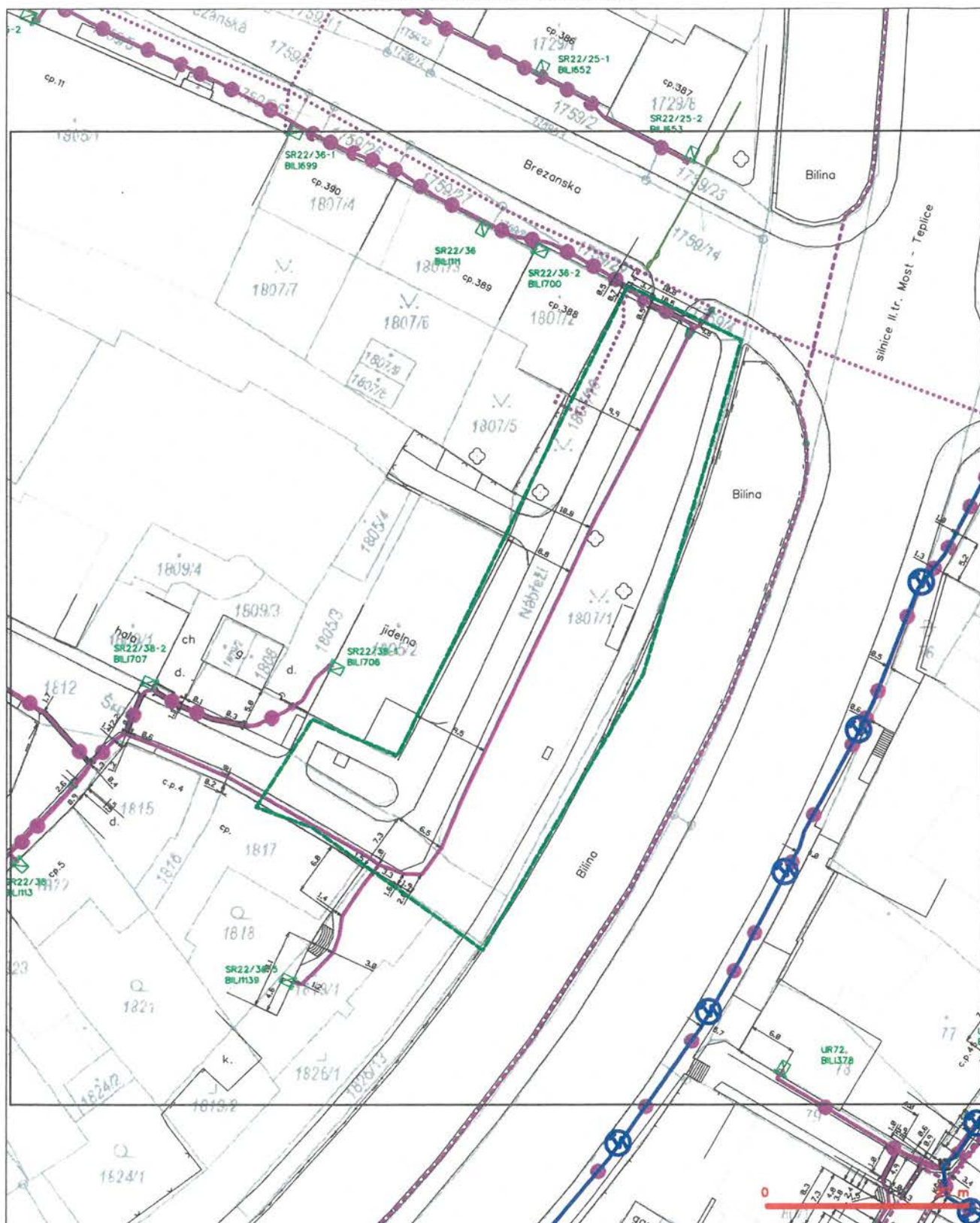


## LEGENDA

----- hranice zájmového území k vyjádření

*KaP*  
 CETIN a.s.  
 Česká zbrojovka 2510/15, Libeň  
 190 00 Praha 9  
 DIČ: CZ04084063  
 102

# SITUAČNÍ VÝKRES - POLYGON I



## LEGENDA

- |   |   |
|---|---|
| — hranice půlrovnice území a vyjádření          | — neuzavřený průběh optického kabelu, NDPE trubky |
| — na přílohu, území a při přílohu CETI          | — nebo součástí optického a metalického kabelu    |
| — uzavřený průběh metalického kabelu            | — radové ahl, ochranné plátno radové ahl          |
| — uzavřený průběh optického kabelu, NDPE trubky | — radové ahl                                      |
| — nebo součástí optického a metalického kabelu  | — neuzavřený průběh metalického kabelu            |
| — neuzavřený průběh metalického kabelu          | — podpěrní ahl dle                                |
| — podpěrní ahl dle                              | — ahl s NN  |

PS projekty s.r.o.	
přijato dne: 24.2.23	pod č. 143
posloupnost: DONG THY	pozn:
12-14	

Váš dopis zn.:  
Ze dne: 07.02.2023  
Naše zn.: POH/07236/2023-2/032100

Vyřizuje: Ing. Vojtěchovský  
Tel.: 474 636 629  
Mobil: 604 850 880  
E-mail: vojtechovsky@poh.cz

Datum: 16.02.2023

PS projekty spol. s r. o.  
Revoluční 5  
415 01 Teplice

jitka.koubkova@psprojekty.cz

### Revitalizace prostranství před centrální školní jídelnou, p. p. č. 1807/1, k. ú. Bílina

K Vaší žádosti o vyjádření k výše uvedené akci, kterou jsme obdrželi dne 2. února 2023, a která byla doplněna dne 15. února, Vám sdělujeme naše stanovisko, které platí dva roky ode dne vydání.

#### I. Vyjádření z hlediska Národního plánu povodí Labe (NPP) a Plánu dílčího povodí Ohře, dolního Labe a ostatních přítoků Labe (PDP)

Z hlediska zájmů daných platným NPP a PDP (ustanovení § 24 a § 26 zákona č. 254/2001 Sb., o vodách a o změně některých zákonů, ve znění pozdějších předpisů, dále vodní zákon) je uvedený záměr možný, protože lze předpokládat, že záměrem nedojde ke zhoršení chemického stavu a ekologického stavu dotčených útvarů povrchových vod a chemického a kvantitativního stavu útvarů podzemních vod, a že nebude znemožněno dosažení jejich dobrého stavu.

Toto hodnocení vychází z posouzení souladu daného záměru s výše uvedenými platnými dokumenty.

#### II. Vyjádření z hlediska zájmů daných Plánem pro zvládání povodňových rizik v povodí Labe (PpZPR)

Záměr se nenachází v oblasti s významným povodňovým rizikem.

#### III. Stanovisko správce povodí

1. Během výstavby nedojde k významnému znečištění vod, zvláště ne ropnými látkami.
2. Podkladová vrstva parkovacího stání bude celoplošně obsahovat sorpční textilii s garantovanou životností min. 20 let a gramáží min. 400 g/m<sup>2</sup>.
3. Sorpční textilie bude po 20 letech (a vždy po havarijním úniku) vyměněna.

Souřadnice stavby (orientačně) v souřadnicovém systému X = 985 745, Y = 781 295

#### IV. Vyjádření z hlediska Povodí Ohře, státní podnik

1. Prostup vyústění potrubí do vodního toku bude proveden průvrtem betonové nábrežní zdi z návodní strany a potrubí bude zasahovat do průtočného profilu max. 5 cm.
2. Koryto vodního toku Bílina nebude znečištěno stavebním materiálem, veškerý stavební materiál napadený do koryta toku bude okamžitě odstraněn na náklad investora stavby.
3. Stavební práce budou prováděny tak, aby nedošlo k poškození konstrukce nábrežní zdi. V případě, že k tomu dojde, bude provedena náprava na náklady investora stavby.
4. Zahájení a ukončení prací na výustním objektu bude oznámeno našemu provoznímu úseku v Teplicích (Ing. Stanislav Zelený, tel. 607 090 521, Zeleny@poh.cz), a to jak telefonicky, tak emailem. V emailu bude uveden kontakt na osobu za stavbu zodpovědnou.
5. Budeme přizváni k závěrečné prohlídce stavby (kontakt viz bod IV.4.), kde bude konečný stav naším pracovníkem protokolárně odsouhlasen.
6. S Povodí Ohře, státní podnik, závodem Chomutov (paní Čmugrová, tel. 474 636 690, cmugrova@poh.cz) bude do zahájení stavebního řízení vyřešeno užívání pozemku p. č. 2269/1 v k. ú. Bílina (popřípadě hmotného majetku), se kterým má právo hospodařit Povodí Ohře, státní podnik, po dobu stavby a budoucí majetkoprávní vypořádání stavbou trvale dotčených pozemků (popřípadě hmotného majetku). Konkrétní způsob majetkoprávního vypořádání bude dohodnut s příslušným závodem (kontakt viz výše) před vypracováním návrhu smlouvy.

Povodí Ohře, státní podnik

Bezručova 4219  
Chomutov 430 03

tel +420 474 636 111  
ID datové schránky 7ptt8gm

e-mail poh@poh.cz  
web www.poh.cz

IČO 70889988  
DIČ CZ70889988

Bankovní spojení  
KB, a.s., Chomutov, č.ú. 9137441/0100  
ČS, a.s., Chomutov, č.ú. 3930932/0800

Zapsán v obchodním rejstříku u Krajského soudu v Ústí nad Labem v oddílu A, vložka č. 13052

Povodí Ohře, státní podnik, neodpovídá za škody způsobené vodou včetně škod způsobených ledovými jevy, a to jak v průběhu výstavby, tak i při provozu.

**Předmětem vyjádření** je revitalizace prostranství před centrální školní jídelnou v ulici Nábřeží mezi ulicemi Břežanská a Školní v Bílině na p. p. č. 1807/1 v k. ú. Bílina. Revitalizace spočívá ve výměně povrchů včetně podkladních vrstev. Jedná se o provedení nové dlažby v místě stávajících chodníků a komunikací, rekultivaci travnatých ploch, výsadbě nových stromů a osazení parkového a uličního mobiliáře. Součástí bude i vytvoření několika parkovacích míst pro osobní automobily, parkovací plocha bude zpevněna betonovou dlažbou. Odvodnění srážkových vod z nově navržených zpevněných ploch bude řešeno povrchovým odtokem do šterbinového žlabu CS Beton. V linii žlabu budou osazeny dvě typové vpusti, ze kterých bude voda odtékat podzemním potrubím do retenčního objektu o objemu 5,0 m<sup>3</sup>. Zde se budou srážkové vody zachytávat a dle schopnosti horninového podloží vsakovat. Přebytkové vody pak budou odváděny potrubím vytaženým skrz nábřežní zeď do vodního toku Bílina (IDVT 10100034, ř. km 35,85). Prostup betonovou stěnou bude proveden jádrovým odvrtem Ø 200 mm. Spodní hrana potrubí bude cca 0,60 m pod korunou nábřežní zdi (cca 4 m nade dnem koryta). Volný prostor mezi potrubím a betonovou stěnou se vyplní cementovou maltou. Investorem stavby je město Bílina.

HGR: 2131. ČHP: 1-14-01-0490-0-00. Vodní útvar povrchových vod: OHL\_0820 - „Bílina od toku Loupnice po tok Bouřlivec“. Vodní útvar podzemních vod: 21310 - „Mostecká pánev - severní část“.

Ing. Václav Svejkský  
vedoucí odboru VR  
podepsáno elektronicky

#### Rozdělovník

POh, s. p., provoz Teplice  
234 6367 -781295, -985745

PS projekty s.r.o.	
přijato dne: 16.2.23	pod č. 140
přiděleno k vyřízení: JONG THY	průběh:
pozn. 12-14	

PS Projekty spol. s r.o.  
14. října 291/4  
Teplice  
415 01 TRNOVANY



00000000101847539507

NAŠE ZNAČKA  
001131711910

VYŘIZUJE / LINKA  
Bc. Josef Kronych / 800 850 860

MÍSTO ODESLÁNÍ / DNE  
Plzeň 16. 2. 2023

### Vyjádření k žádosti o souhlas s činností a/nebo s umístěním stavby v ochranném pásmu zařízení distribuční soustavy

Vážená paní, vážený pane,

dovolu nám, abychom reagovali na Vaši žádost ze dne 7. 2. 2023, ve které nás žádáte o souhlas s činností a/nebo umístěním stavby v blízkosti zařízení distribuční soustavy, resp. v ochranném pásmu zařízení distribuční soustavy (dále jen „zařízení“) v majetku společnosti ČEZ Distribuce, a. s.

Stavba a/nebo s ní související činnost na pozemku parcelní číslo 1807/1; 1807/10; 1812; 1805/2 v katastrálním území Bilina vedená pod názvem „Nové rozvody VO, zpevněné plochy, mobiliář, herní prvky, odvodnění“ se nachází v blízkosti zařízení distribuční soustavy, resp. zasahuje do ochranného pásma zařízení **kabelové NN 0,4kV** v majetku provozovatele distribuční soustavy společnosti ČEZ Distribuce, a. s.

**Jménem společnosti ČEZ Distribuce, a. s., Vám sdělujeme, že udělujeme souhlas s činností a/nebo umístěním stavby v blízkosti zařízení distribuční soustavy, resp. v ochranném pásmu předmětného zařízení.**

**Toto vyjádření pozbývá platnosti, nebude-li činnost a/nebo stavba zahájena do 1 roku od udělení souhlasu.**

**Platnost tohoto souhlasu je vázána na dodržení následujících podmínek:**

1. Pro podélné trasy požadujeme dodržet ochranné pásmo 1 metr. V místech křížení požadujeme, aby investor zajistil na své náklady osazení chrániček na kabely energetiky i kabely VO s přesahem 1 metr na každou stranu. Stožáry lamp dodrží ochranné pásmo 1 metr od zařízení energetiky. Zpevněné plochy, které by vznikly v ochranném pásmu nesmí být zřízeny pro parkování vozidel, v takovém případě by musel investor požádat o přeložku uvedeného zařízení. Veškeré nové nadzemní objekty musí být osazeny mimo ochranné pásmo. Zpevněné plochy v ochr.pásmu musí dodržet původní niveletu, jinak musí investor požádat o úpravu distribuční sítě. Pro následnou kolaudaci požadujeme doložit splnění podmínek zápisem ve stavebním deníku, kde bude přímo písemně doloženo, že jsou osazeny kabelové chráničky a dodrženy všechny ostatní podmínky.
2. Podmínkou pro zahájení činnosti v blízkosti zařízení distribuční soustavy, resp. v ochranném pásmu je platné sdělení o existenci zařízení v majetku společnosti ČEZ Distribuce, a. s., pro výše uvedené zájmové území, které získáte prostřednictvím Geoportálu ([geoportal.cezdistribuce.cz](http://geoportal.cezdistribuce.cz)), při dodržení podmínek uvedených ve sdělení a v tomto vyjádření.
3. Místa křížení a souběhy ostatních zařízení a staveb se zařízeními energetickými, komunikačními sítěmi pro elektronickou komunikaci nebo zařízeními technické infrastruktury musí být vyprojektovány a provedeny v souladu s platnými normami a předpisy, zejména s ČSN 33 2000-5-52, ČSN EN 50110-1, ČSN EN 50341-1, ČSN 73 6005 a PNE 33 0000-6, PNE 33 3301, PNE 34 1050.

ČEZ Distribuce, a. s.

Děčín - Děčín IV-Podmokly, Teplická 874/8, PSČ 405 02 | IČO: 24729035, DIČ: CZ24729035 |  
zapsaná v obchodním rejstříku vedeném Krajským soudem v Ústí nad Labem, sp. zn. B 2145 |  
bezplatná linka: 800 850 860, e-mail: [info@cezdistribuce.cz](mailto:info@cezdistribuce.cz), [www.cezdistribuce.cz](http://www.cezdistribuce.cz) |  
zasílací adresa: ČEZ Distribuce, a. s., Plzeň, Guldenerova 2577/19, PSČ 326 00

Otočte prosím

4. V případě nadzemního vedení nn budou pro stavby a konstrukce dodrženy odstupové vzdálenosti uvedené v PNE 33 3302 a hranu výkopu doporučujeme při realizaci stavby umístit min. 1 m od základové části podpěrného bodu.
5. Při realizaci stavby a/nebo provádění související činnosti nesmí dojít v žádném případě k nebezpečnému přiblížení osob, věcí, zařízení nebo mechanismů a strojů k živým částem pod napětím, tj. musí být dodržena minimální vzdálenost 1 m od živých částí zařízení nn, 2 m od vedení vn a 3 m od vedení vnn dle PNE 33 0000-6 s vazbou na ČSN EN 50110-1, pokud není větší vzdálenost stanovena v jiném předpisu (např. ČSN ISO 12480-1). V případě, že nebude možné tuto vzdálenost dodržet, je žadatel povinen požádat o vypnutí předmětného elektrického zařízení, případně o dočasné zaizolování vodičů nn.
6. Pracovníci provádějící práce budou prokazatelně poučeni o nebezpečí, které hrozí při nedodržení bezpečnostních předpisů. S ohledem na provádění prací v blízkosti zařízení distribuční soustavy, resp. v ochranném pásmu upozorňujeme na možnost nebezpečných vlivů od elektrického zařízení. Opatření proti těmto vlivům je na straně žadatele, dodavatele prací nebo jimi pověřených osobách. ČEZ Distribuce, a. s., nepřevzme žádnou zodpovědnost za případné škody, které vzniknou následkem poruchy nebo havárie elektrického zařízení za nepředvídaných okolností nebo nedodržením výše uvedených podmínek.
7. Stavbou nebude narušeno stávající uzemnění nadzemního vedení ani statika podpěrných bodů. Nebude-li možné toto dodržet je nutné situaci řešit formou přeložky zařízení distribuční soustavy ve smyslu § 47 zákona č. 458/2000 Sb., v platném znění.
8. V případě činnosti a/nebo stavby v blízkosti elektrického vedení, resp. v ochranném pásmu bude dotčený prostor ze všech stran možného přístupu/vjezdu po celou dobu realizace viditelně označen výstražnou cedulí.
9. Umístěním stavby nesmí dojít ke ztížení přístupu našich pracovníků a pracovníků námi pověřených firem k zařízení v majetku společnosti ČEZ Distribuce, a. s. Při případné úpravě povrchu nesmí dojít ke změně výškové nivelity země oproti současnému stavu.
10. Musí být dodrženy Podmínky pro práce v ochranných pásmech zařízení, které jsou v platném znění k dispozici na [www.cezdistribuce.cz](http://www.cezdistribuce.cz), popř. jsou součástí vydaného sdělení o existenci zařízení v majetku společnosti ČEZ Distribuce, a. s.
11. Dojde-li k obnažení podzemního vedení nebo k poškození energetického zařízení, sítě pro elektronickou komunikaci nebo zařízení se sítí pro elektronickou komunikaci související nebo zařízení technické infrastruktury ve vlastnictví ČEZ Distribuce, a. s., nahlaste nám prosím tuto skutečnost bezodkladně jako poruchu na bezplatnou linku 800 850 860. Poškození nebo mimořádné události způsobené na zařízení žadatelem, dodavatelem prací nebo jimi pověřenými osobami budou opraveny na náklady viníka. Zahrnutí obnažených, případně poškozených částí podzemního vedení může být provedeno pouze po souhlasu vydaném společností ČEZ Distribuce, a. s.
12. Toto vyjádření se nevztahuje na zařízení v majetku společností ČEZ ICT Services, a. s., a Telco Pro Services, a. s.

Provozovatel distribuční soustavy si vyhrazuje právo odvolat souhlas kdykoli, zjistí-li, že podmínky stanovené v tomto vyjádření nejsou dodrženy. Pokud zjištěné nedostatky nebyly odstraněny ani na základě písemné výzvy ve stanoveném termínu, je žadatel povinen uvést ochranné pásmo do původního stavu a zdržet se provozování jakékoli činnosti, kterou zákon výslovně zakazuje.

S pozdravem



Ing. Roman Válek

Vedoucí odboru Specializovaná obsluha  
ČEZ Distribuce, a. s.



PS Projekty s.r.o.	
přijato dne: 16. 2. 23	pod č. 141
předloženo: JONG THY	pozn.:
22-14	

PS Projekty spol. s r.o.  
14. října 291/4  
Teplíce  
415 01 TRNOVANY



D0000000101847539200

NAŠE ZNAČKA  
001131711728

VYŘIZUJE / LINKA  
Bc. Josef Kronych / 800 850 860

MÍSTO ODESLÁNÍ / DNE  
Plzeň 16. 2. 2023

### Vyjádření k projektové dokumentaci ke stavbě ve smyslu energetického zákona a příslušných technických norem

Vážená paní, vážený pane,

dovolu nám, abychom reagovali na Vaši žádost ze dne 7. 2. 2023, ve které nás žádáte o vydání vyjádření k projektové dokumentaci pro účely Stavebního řízení.

V zájmovém území k zamýšlené stavbě a/nebo s ní související činnosti na pozemku parcelní číslo 1807/1; 1807/10; 1812; 1805/2 v katastrálním území Bílina vedené pod názvem „Nové rozvody veřejného osvětlení, zpevněné plochy, mobiliář, herní prvky, odvodnění“ se nachází zařízení **kabelové NN 0,4kV** v majetku provozovatele distribuční soustavy společnosti ČEZ Distribuce, a. s.

**Sdělujeme Vám, že společnost ČEZ Distribuce, a. s., souhlasí s předloženou projektovou dokumentací.**

**Platnost tohoto souhlasu je vázána na dodržení následujících podmínek:**

1. Pro podélné trasy požadujeme dodržet ochranné pásmo 1 metr. V místech křížení požadujeme, aby investor zajistil na své náklady osazení chrániček na kabely energetiky i kabely VO s přesahem 1 metr na každou stranu. Stožáry lamp dodrží ochranné pásmo 1 metr od zařízení energetiky. Zpevněné plochy, které by vznikly v ochranném pásmu nesmí být zřízeny pro parkování vozidel, v takovém případě by musel investor požádat o přeložku uvedeného zařízení. Veškeré nové nadzemní objekty musí být osazeny mimo ochranné pásmo. Zpevněné plochy v ochr.pásmu musí dodržet původní niveletu, jinak musí investor požádat o úpravu distribuční sítě. Pro následnou kolaudaci požadujeme doložit splnění podmínek zápisem ve stavebním deníku, kde bude přímo písemně doloženo, že jsou osazeny kabelové chráničky a dodrženy všechny ostatní podmínky.
2. Podmínkou pro zahájení činnosti v blízkosti zařízení distribuční soustavy, resp. v ochranném pásmu je platné sdělení o existenci zařízení v majetku společnosti ČEZ Distribuce, a. s., pro výše uvedené zájmové území, které získáte prostřednictvím Geoportálu (geoportal.cezdistribuce.cz), při dodržení podmínek uvedených ve sdělení a v tomto vyjádření.
3. V dostatečném časovém předstihu před zahájením prací je nutné podat žádost o udělení souhlasu s činností a umístěním stavby v blízkosti zařízení distribuční soustavy, resp. v ochranném pásmu. Postup a formulář je k dispozici na [www.cezdistribuce.cz](http://www.cezdistribuce.cz). Při realizaci stavby je nutné se řídit podmínkami, které budou stanoveny v případě kladného posouzení podané žádosti.
4. Místa křížení a souběhy ostatních zařízení a staveb se zařízeními energetickými, komunikačními sítěmi pro elektronickou komunikaci nebo zařízeními technické infrastruktury musí být vyprojektovány a provedeny

ČEZ Distribuce, a. s.

Děčín - Děčín IV-Podmokly, Teplická 874/8, PSČ 405 02 | IČO: 24729035, DIČ: CZ24729035 |  
zapsaná v obchodním rejstříku vedeném Krajským soudem v Ústí nad Labem, sp. zn. B 2145 |  
bezplatná linka: 800 850 860, e-mail: [info@cezdistribuce.cz](mailto:info@cezdistribuce.cz), [www.cezdistribuce.cz](http://www.cezdistribuce.cz) |  
zasílací adresa: ČEZ Distribuce, a. s., Plzeň, Guldenerova 2577/19, PSČ 326 00

Otočte prosím

v souladu s platnými normami a předpisy, zejména s ČSN 33 2000-5-52, ČSN EN 50110-1, ČSN EN 50341-1, ČSN 73 6005 a PNE 33 0000-6, PNE 33 3301, PNE 34 1050.

5. V případě nadzemního vedení nn budou pro stavby a konstrukce dodrženy odstupové vzdálenosti uvedené v PNE 33 3302 a hranu výkopu doporučujeme při realizaci stavby umístit min. 1 m od základové části podpěrného bodu.
6. Při realizaci stavby a/nebo provádění související činnosti nesmí dojít v žádném případě k nebezpečnému přiblížení osob, věcí, zařízení nebo mechanismů a strojů k živým částem pod napětím, tj. musí být dodržena minimální vzdálenost 1 m od živých částí zařízení nn, 2 m od vedení vn a 3 m od vedení vvn, dle PNE 33 0000-6 s vazbou na ČSN EN 50110-1, pokud není větší vzdálenost stanovena v jiném předpisu (např. ČSN ISO 12480-1). V případě, že nebude možné tuto vzdálenost dodržet, je žadatel povinen požádat o vypnutí předmětného elektrického zařízení, případně o dočasné zaizolování vodičů nn.
7. Pracovníci provádějící práce budou prokazatelně poučeni o nebezpečí, které hrozí při nedodržení bezpečnostních předpisů. S ohledem na provádění prací v blízkosti zařízení distribuční soustavy, resp. v ochranném pásmu upozorňujeme na možnost nebezpečných vlivů od elektrického zařízení. Opatření proti těmto vlivům je na straně žadatele, dodavatele prací nebo jimi pověřených osobách. ČEZ Distribuce, a. s., nepřevzme žádnou zodpovědnost za případné škody, které vzniknou následkem poruchy nebo havárie elektrického zařízení za nepředvídaných okolností nebo nedodržením výše uvedených podmínek.
8. Stavbou nebude narušeno stávající uzemnění nadzemního vedení ani statika podpěrných bodů. Nebude-li možné toto dodržet je nutné situaci řešit formou přeložky zařízení distribuční soustavy ve smyslu § 47 zákona č. 458/2000 Sb., v platném znění.
9. V případě činnosti a/nebo stavby v blízkosti elektrického vedení, resp. v ochranném pásmu bude dotčený prostor ze všech stran možného přístupu/vjezdu po celou dobu realizace viditelně označen výstražnou cedulí.
10. Umístěním stavby nesmí dojít ke ztížení přístupu našich pracovníků a pracovníků námi pověřených firem k zařízení v majetku společnosti ČEZ Distribuce, a. s. Při případné úpravě povrchu nesmí dojít ke změně výškové nivelity země oproti současnému stavu.
11. Musí být dodrženy Podmínky pro práce v ochranných pásmech zařízení, které jsou v platném znění k dispozici na [www.cezdistribuce.cz](http://www.cezdistribuce.cz), popř. jsou součástí vydaného sdělení o existenci zařízení v majetku společnosti ČEZ Distribuce, a. s.
12. Dojde-li k obnažení podzemního vedení nebo k poškození energetického zařízení, sítě pro elektronickou komunikaci nebo zařízení se sítí pro elektronickou komunikaci související nebo zařízení technické infrastruktury ve vlastnictví ČEZ Distribuce, a. s., nahláste nám prosím tuto skutečnost bezodkladně jako poruchu na bezplatnou linku 800 850 860. Poškození nebo mimořádné události způsobené na zařízení žadatelem, dodavatelem prací nebo jimi pověřenými osobami budou opraveny na náklady viníka. Zahrnutí obnažených, případně poškozených částí podzemního vedení může být provedeno pouze po souhlasu vydaném společností ČEZ Distribuce, a. s.
13. Toto vyjádření se nevztahuje na zařízení v majetku společnosti ČEZ ICT Services, a. s., a Telco Pro Services, a. s.
14. Toto vyjádření nenahrazuje souhlas k zajištění příkonu elektrické energie.

**Platnost tohoto vyjádření je 1 rok od data vydání.**

Zjistí-li provozovatel distribuční soustavy, že nejsou dodrženy stanovené podmínky, vyhrazuje si právo kdykoli odvolat své souhlasné vyjádření.

S pozdravem

  
Ing. Roman Válek

Vedoucí odboru Specializovaná obsluha  
ČEZ Distribuce, a. s.



Městské Technické Služby Bílina p.o.  
Teplická 899  
41801 Bílina

PS projekty s.r.o.		
přijato dne: 16.2.23	pod č. 142	
přiděleno k vyřízení: DOKU THY	zámky:	
pozn. 22-14		

14

Ing. Jitka Koubková  
PS projekty s.r.o.  
Revoluční 5  
41501 Teplice

Věc: Vyjádření k projektové dokumentaci pro stavbu: „ Město Bílina – Revitalizace prostranství před školní jídelnou Bílina“.

V PD je navrženo napojení nového VO na stávající vedení kabelovou spojkou, toto řešení nedoporučuji proto-  
že stávající vedení je již staré, hliníkové a bude vhodnější provést výkop až k rozvaděči a vedení položit celé  
nové. Pokud by došlo k porušení spojky nebo vedení bylo by nutno znovu rozkopat nové povrchy.  
Jinak k PD nemáme námitek.

V Bílině dne 14.2.2023

Za MTS Bílina vedoucí střediska komunikací a V.O.  
Josef Müller  
tel.: 607150791





2. K žádosti o vydání stavebního povolení stavebník mimo jiné připojí doklady uvedené v ustanovení § 110 stavebního zákona, ve znění pozdějších předpisů.
3. Součástí projektové dokumentace, která bude připojena k žádosti o vydání stavebního povolení bude též dopravní řešení, kdy v tomto bude zohledněno (řešeno):
  - a. zásobování centrální školní jídelny,
  - b. stávající doprava v klidu (tj. kolmé parkování vozidel v blízkosti polyfunkčního objektu),
  - c. obslužnost vnitřního traktu objektu gymnázia,
  - d. vyvážení komunálního odpadu,
  - e. návrh změny místní úpravy provozu na pozemních komunikacích (DIO), kdy toto bude odsouhlaseno ze strany DI PČR.
4. Se stavebníkem též doporučujeme projednat možnost zamezení vstupu do koryta řeky přes repasované schodiště (např. osazení mříže).
5. Investor záměr realizace stavby projedná se všemi vlastníky dotčených pozemkových parcel, kdy následně k případným žádostem doloží jejich souhlas s prováděním stavby podle ustanovení § 184a stavebního zákona, ve znění pozdějších předpisů. Vzhledem k tomu, že stavbou budou dotčeny i pozemky, které nejsou ve vlastnictví stavebníka, tj. pozemky parc. č. 1807/10 a 1805/1, bude podle ustanovení § 184a stavebního zákona doložen souhlas (vč. vyznačení na situačním výkrese) od vlastníků citovaných pozemků.
6. Správním úřadem věcně a místně příslušným k povolení stavby veřejného osvětlení je obecný stavební úřad. Správním úřadem věcně a místně příslušným k povolení stavby odvodnění zpevněných ploch vč. retenční nádrže je obecný stavební úřad (v případě, že se nejedná o vodní stavbu), v opačném případě speciální stavební úřad pro vodní stavby.


#### Upozorňujeme, že:

1. **Vzhledem k tomu, že budou prováděny výkopové práce v místních komunikacích** je zhotovitel povinen zažádat u místně příslušného silničního správního úřadu, jímž je podle ustanovení § 40 odst. 5 písm. b) zákona o pozemních komunikacích **pro místní komunikace Městský úřad Bílina, Odbor dopravy, životního prostředí a stavebního úřadu**, o povolení zvláštního užívání silnice podle ustanovení § 25 odst. 6 písm. c) bodu 3 zákona č. 13/1997 Sb., o pozemních komunikacích, ve znění pozdějších předpisů. Kontaktní osoba: Jindra Záhořová, tel.: 417 810 898, e-mail: [zahorova@bilina.cz](mailto:zahorova@bilina.cz).
2. Pokud si to akce bude vyžadovat, požádá si zhotovitel u místně příslušného správního úřadu, jímž je podle ustanovení § 124 odst. 6 zákona č. 361/2000 Sb., o provozu na pozemních komunikacích zdejší **odbor dopravy, životního prostředí a stavebního úřadu Městského úřadu Bílina**, o stanovení přechodné úpravy provozu na pozemních komunikacích. Žádost bude obsahovat návrh dopravního značení odsouhlasený Policií ČR, KŘ Policie ÚK, dopravní inspektorát Teplice. Kontaktní osoba: Jindra Záhořová, tel.: 417 810 898, e-mail: [zahorova@bilina.cz](mailto:zahorova@bilina.cz).
3. V rámci provádění stavby nebude docházet ke znehodnocování či znečišťování pozemních komunikací. V případě, že k tomuto však dojde je zhotovitel povinen uvést stav komunikace do původního stavu.
4. U zásahu do vozovky musí být obnoveny všechny její konstrukční vrstvy dle katalogu vozovek MD ČR. Do podkladních vrstev nesmí být použit beton.
5. U zásahu do dlážděných chodníků, jakožto chodníků z jiného materiálu musí být obnoveny všechny konstrukční vrstvy. Samotný povrch musí být uveden do původního stavu. Do podkladních vrstev nesmí být použit beton.
6. Stavebními pracemi poškozené dopravní značení vč. vodorovného (nachází-li se v dané lokalitě), bude na náklady zhotovitele obnoveno odbornou firmou ve stávající materiálové kvalitě, což bude dokladováno zdejšímu silničnímu správnímu úřadu.
7. V průběhu výkopových prací budou umožněny vstupy na všechny přilehlé pozemky.

Toto vyjádření nenahrazuje stanoviska ostatních dotčených odborů Městského úřadu Bílina, dotčených orgánů státní správy, nebo ostatních účastníků navazujících řízení, jakožto nenahrazuje souhlas zdejšího silničního správního úřadu se zvláštním užíváním pozemních komunikací.

Ing. Oldřich Jedlička, DiS. v. r.  
vedoucí odboru dopravy, životního prostředí  
a stavebního úřadu

**Grafická část vyjádření:**



**Rozdělovník:**  
**PS projekty, spol. s r. o., Revoluční 5, 415 01 Teplice – DS**

Na vědomí:  
**Vlastní**



**Datová schránka:** abivmtb, PS projekty spol. s r.o.  
**Uživatel:** Miroslav Částek

## Přijatá zpráva - Detail zprávy

**Předmět:** Vyj. SSÚ k PD (ÚR+SP) - Revitalizace prostranství před ČŠJ Bílina:  
Vyjádření SSÚ k PD - Revitalizace  
**ID zprávy:** 1142996287  
**Typ zprávy:** Přijatá datová zpráva  
**Stav zprávy:** Doručená  
**Datum a čas:** 13. 2. 2023 v 16:59:31

**Odesílatel:** Město Bílina, Břežánská 50/4, 41801 Bílina, CZ  
**ID schránky:** qdtb7vx  
**Typ schránky:** Orgán veřejné moci  
**Odesílající osoba:** Administrátor

**Zmocnění:** 0/0 Sb. § - odst. - písm. -  
**Naše čís. jednací:** MUBI 6759/2023  
**Naše spisová zn.:** MUBI 6350/2023 OD  
**Vaše čís. jednací:** Nezádáno  
**Vaše spisová zn.:** Nezádáno  
**K rukám:** Nezádáno  
**Do vlastních rukou:** Ne  
**Zakázáno doručení fikcí:** Ne

### Přílohy:

2023-6350.pdf (372,79 kB)

### Události zprávy:

**13. 2. 2023 v 15:28:53** EV0: Datová zpráva byla podána.  
**13. 2. 2023 v 15:28:54** EV5: Datová zpráva byla dodána do datové schránky příjemce. Je-li příjemcem datové zprávy orgán veřejné moci vystupující v postavení orgánu veřejné moci, byla datová zpráva tímto okamžikem doručena.  
**13. 2. 2023 v 16:59:31** EV11: Přihlásila se oprávněná osoba ve smyslu § 8, odst. 1 až 4 zákona č. 300/2008 Sb., v platném znění. Datová zpráva je nyní doručena. Případné dřívější datum doručení fikcí nebo doručení dodáním do schránky orgánu veřejné moci není dotčeno.



PS projekty s.r.o.	
přijato dne: 16. 2. 23	pod č. 138
oblast: DONG THY	přílohy:
pozn. 22-14	

16

Váš dopis zn.:  
ze dne: 07. 02. 2023  
Naše značka: O23690016657/ÚTPČMO/VP  
Č. složky: 612114901  
Vyřizuje: Petra Váchová  
Datová schránka: f7rf9ns  
Telefon: 840 111 111  
Email: [info@scvk.cz](mailto:info@scvk.cz)  
Datum: 10. 02. 2023

**PS projekty spol. s r.o.**  
**Revoluční 5**  
**415 01 Teplice**

**Vyjádření společnosti Severočeské vodovody a kanalizace, a.s.**

Název akce:	Bílina, p. p. č. 1807/1 – Revitalizace prostranství před školní jídelnou
Účel vyjádření:	předložená dokumentace pro stavební povolení
Zájmové území:	Okres: Teplice
	Obec: Bílina
	Část obce, ulice: ul. Nábřeží
	Katastrální území, parcelní číslo: k. ú. Bílina, p. p. č. 1807/1, 1807/10, 1812, 1805/2
Kontaktní osoba:	Ing. Jitka Koubková
Tel., e-mail	tel: +420 725 873 295 e-mail: <a href="mailto:jitka.koubkova@psprojekty.cz">jitka.koubkova@psprojekty.cz</a>
Investor:	Město Bílina
Projektant:	PS projekty spol. s r.o.
Vlastník dotčené IS	SVS a.s.
Předchozí vyjádření a rozhodnutí	---
Platnost vyjádření:	jeden rok ode dne vyhotovení (v případě, že Váš zájem nadále trvá, požádejte před uplynutím této lhůty o prodloužení platnosti vyjádření)

Popis navrženého řešení:

Předmětem projektové dokumentace je revitalizace prostranství před školní jídelnou v ul. Nábřeží v k. ú. Bílina. Revitalizace spočívá ve výměně povrchů včetně podkladních vrstev, tedy v provedení nové dlažby v místě stávajících chodníků a komunikací, rekultivaci travnatých ploch, výsadbě nových stromů a osazení parkového a uličního mobiliáře.

S vydáním stavebního povolení / územního souhlasu / na základě předložené dokumentace ke stavebnímu řízení  
**souhlasíme,**

za předpokladu dodržení následujících podmínek:

- 1) Stavebník bere na vědomí skutečnost, že v dané lokalitě se nachází zařízení ve správě spol. SČVK a.s. a nadále se bude řídit ustanoveními zákona č. 274/2001 Sb. v platném znění.

Typ 3

strana 1 / 3

Severočeské vodovody a kanalizace, a.s.

Přítkovská 1689, 415 50 Teplice

Tel.: 601 267 267 • E-mail: [info@scvk.cz](mailto:info@scvk.cz) • [www.scvk.cz](http://www.scvk.cz)

Společnost je zapsána v obchodním rejstříku oddíl B, vložka 465, u Krajského soudu v Ústí nad Labem.  
IČ: 49099451 • DIČ: CZ49099451



- 2) Zahájení prací nám bude oznámeno 15 dní předem písemně, nebo e-mailovou poštou, včetně jména a telefonického spojení stavebního dozoru a dodavatele stavby – e-mail: [info@scvk.cz](mailto:info@scvk.cz).
- 3) Před zahájením prací požadujeme vytýčení stávajícího vodohospodářského zařízení na místě.
- 4) Investor stavby prokazatelně seznámí pracovníky, kteří budou provádět práce, s polohou tohoto vedení, včetně jeho profilu, upozorní organizace provádějící práce na možnou polohovou odchylku uložených sítí od výkresové dokumentace.
- 5) Je nutno respektovat a zachovat funkční povrchové znaky vodohospodářského zařízení. Požadujeme přizpůsobit nové úrovni povrchu veškerá zařízení a příslušenství vodovodního řadu a kanalizační stoky mající vazbu na terén a ve spolupráci s provozem vodovodů a kanalizací zajistit jejich funkčnost. Maximální změna výšky krytí bude cca 0,20 m. O této kontrole bude proveden záznam do stavebního deníku, případně vytvořen samostatný protokol, který bude podkladem pro kolaudační nebo přejímací řízení.
- 6) **Uliční mobiliář (lavičky, cvičební hrazda, cvičební kladina apod.) a trvalé porosty požadujeme umístit mimo ochranné pásmo stávající kanalizační stoky PVC 500.**
- 7) Zřizování staveníště, skladování materiálů, stavebních strojů apod. bude realizováno mimo ochranné pásmo kanalizace. V ochranném pásmu kanalizace, mimo zpevněné plochy komunikace, nebude pojíždět těžká technika.

V ochranném pásmu kanalizace se vlastník pozemku zdrží níže uvedených činností:

- a.) provádění zemních prací, které by mohly ohrozit technický stav vedení nebo jeho plynulé provozování
- b.) provádění terénních úprav
- c.) **vysazení trvalých porostů, dřevin, jejichž kořenový systém a jejich zatížení naruší vedení**
- d.) provádění skládek

Zemní práce v ochranném pásmu budou prováděny vždy ručně.

Ochranná pásma jsou vymezena vodorovnou vzdáleností od vnějšího líce stěny vodovodního potrubí nebo kanalizační stoky na každou stranu

- a.) u vodovodních řadů a kanalizačních stok do průměru 500 mm včetně, 1,5 m,
  - b.) u vodovodních řadů a kanalizačních stok nad průměr 500 mm, 2,5 m,
  - c.) u vodovodních řadů nebo kanalizačních stok o průměru nad 200 mm, jejichž dno je uloženo v hloubce větší než 2,5 m pod upraveným povrchem, se vzdálenosti podle písmen a) nebo b) od vnějšího líce zvyšují o 1,0 m.
- 8) Případná existence vodovodních či kanalizačních přípojek není předmětem tohoto stanoviska. Naše společnost není jejich správcem (viz § 3, odst. 3 zákona č. 274/2001 Sb. Zákona o vodovodech a kanalizacích v platném znění), se žádostí o informaci o existenci přípojek se obraťte na jejich vlastníky, tedy na vlastníky nemovitostí, jejichž pozemky budou stavbou dotčeny.
  - 9) Stavebník je povinen neprodleně ohlásit případné poškození vodohospodářského zařízení provozovateli – kontakty SČVK provoz Teplice. Stavebník odpovídá za eventuální škodu na vodohospodářském zařízení způsobenou svojí činností. Upozorňujeme, že při porušení námi provozovaného zařízení budou veškeré náklady na opravu a náhradní zásobování pitnou vodou, případně náklady na odstranění vzniklých škod dalším subjektům účtovány stavebníkovi.

Typ 3

strana 2 / 3



- 10) Kontakt Severočeské vodovody a kanalizace, a.s. – provoz Teplice: provoz vodovodů: Miloš Klemsa – tel.: 606 606 320, provoz kanalizací – Bc. Jan Šeda – tel.: 775 040 310.

Jakákoli změna oproti schválené dokumentaci musí být předložena ke schválení naší společnosti před dalším postupem prací.

Obecné technické podmínky pro realizaci a kolaudaci staveb jsou k dispozici na [www.scvk.cz](http://www.scvk.cz).

S pozdravem

Severočeské vodovody a kanalizace, a.s.  
415 50 Teplice, Přítkovská 1639  
IČ: 49099451  
*Petr Vachová*  
referent technicko-provozní činnosti



naše značka  
5002764860

vyřizuje  
Šárka Falisová

datum  
09.02.2023

PS projekty s.r.o.	
přijato dne: 16.2.23	pod č. 134
přiděleno: DONG THY	přijato:
pozn.	
22-14	

PS projekty spol. s r.o.  
Revoluční 2876/5  
41501 Teplice

Věc:  
**Revitalizace prostranství před školní jídelnou Bílina**  
K.ú. - p.č.: Bílina

Stavebník: Město Bílina, Břežanská 50/4, 41801 Bílina

Účel stanoviska: Povolení stavby - stavební režim (ÚR+SP)

GasNet, s.r.o., jako provozovatel distribuční soustavy (PDS) a technické infrastruktury, zastoupený GasNet Služby, s.r.o., vydává toto stanovisko:

**V ZÁJMOVÉM ÚZEMÍ STAVBY SE NACHÁZÍ TATO PLYNÁRENSKÁ ZAŘÍZENÍ A PLYNOVODNÍ PŘÍPOJKY :**  
NTL plynovod ocel DN 80 a přípojka

- při souběhu a křížení IS požadujeme dodržení odstupových vzdáleností dle ČSN 73 6005
  - před zahájením stavby BUDE PROVEDENO vytyčení PZ viz.odst.3, během stavby kontrola PZ
  - poskytnutý zákres je pouze ORIENTAČNÍ
  - v ochranném pásmu NTL plyn. zařízení (1 m na každou stranu) nebudou umísťovány základy staveb, budov; podezdívky, patky; pilíře; prováděna skládka materiálů a výšková úprava terénu; PZ musí být volně přístupné
  - požadujeme zachovat stávající niveletu chodníku/vozovky (komunikace).
  - pokud při rekonstrukci chodníku/komunikace bude zjištěno, že některé plynovody nebo přípojky budou mít vůči nové niveletě krytí menší jak 80 cm, bude nutné provést přeložku těchto plynárenských zařízení tak, aby bylo dosaženo požadovaného krytí. Tyto práce budou provedeny v souladu se zákonem č. 458/2000 Sb. v platném znění jako přeložka plynárenského zařízení na náklady investora.
  - Novými zpevněnými plochami (chodník, sjezdy) a terénními úpravami při realizaci stavby musí být dodrženo krytí PZ v souladu s ČSN 73 6005 - dle nového využití konkrétního území (pro chodník min. krytí 0,8 m, pro komunikaci 1,0 m).
  - Pokud bude zjištěno, že některé plynovody budou mít vůči nové niveletě krytí menší, než dle ČSN 73 6005, bude nutné provést přeložku těchto plynárenských zařízení tak, aby bylo dosaženo požadovaného krytí. Tyto práce budou provedeny v souladu se zákonem č. 458/2000 Sb. v platném znění jako přeložka plynárenského zařízení na náklady investora.
  - pokud je v místě budoucího chodníku a vjezdů na parkoviště v současnosti zelený travní pás, doporučuje se před samotnou realizací stavby nechat plyn. zařízení vytyčit a nechat zjistit jeho přesné hloubky uložení - provést kopanou sondu (za dozoru inspektora PZ, který vytyčuje a kontroluje), zda NTL plynovod má dostatečné krytí.
- Při realizaci stavby je nutno dodržovat veškerá pravidla stanovená pro práce v ochranném pásmu (OP) plynárenského zařízení a plynovodních přípojek, které činí 1 m na každou stranu měřeno kolmo od osy plynovodu a přípojek. Veškeré stavební práce budou prováděny v OP výhradně ručním způsobem a musí být vykonávány tak, aby v žádném případě nenarušily bezpečný provoz uvedených plynárenských zařízení a plynovodních přípojek.

V rozsahu této stavby souhlasíme s povolením stavby dle zákona 183/2006 Sb. ve znění pozdějších předpisů. Tento souhlas

**GasNet Služby, s.r.o.**

Plynárenská 499/1 · Zábřovice · 602 00 Brno · T 555 90 10 10 · www.gasnet.cz

IČ: 27935311 · DIČ: CZ27935311

Zápis do obchodního rejstříku: Krajský soud v Brně, sp. zn. C 57165, dne 26. 7. 2007

Certificate of incorporation: Regional Court in Brno, ref. number C 57165, on 26th July 2007

Zákaznická linka GasNet 555 90 10 10, info@gasnet.cz, www.gasnet.cz

platí pro územní řízení, řízení o územním souhlasu, veřejnoprávní smlouvy pro umístění stavby, zjednodušené územní řízení, ohlášení, stavební řízení, společné územní a stavební řízení, vodoprávní řízení, veřejnoprávní smlouvu o provedení stavby nebo oznámení stavebního záměru s certifikátem autorizovaného inspektora.

Pokud se stane stanovisko v době své platnosti součástí rozhodnutí stavebního úřadu (bude citována naše značka stanoviska), prodlužuje se jeho platnost o dobu platnosti rozhodnutí stavebního úřadu.

V zájmovém území se mohou nacházet plynárenská zařízení jiných vlastníků či správců, případně i dlouhodobě nefunkční/neprovozovaná plynárenská zařízení bez dostupných informací o jejich poloze a vlastnictví.

Plynárenská zařízení a plynovodní přípojky (dále jen PZ) jsou dle ust. § 2925 zákona č. 89/2012 Sb., občanského zákoníku, provozovány jako zařízení zvlášť nebezpečná a z tohoto důvodu jsou chráněna ochranným pásmem dle zákona č. 458/2000 Sb. ve znění pozdějších předpisů.

Rozsah ochranného pásma je stanoven v zákoně 458/2000 Sb. ve znění pozdějších předpisů.

Stavební činnosti je možné realizovat pouze při dodržení podmínek stanovených v tomto stanovisku. Nebudou-li tyto podmínky dodrženy, budou stavební činnosti považovány dle § 68 zákona č. 458/2000 Sb. ve znění pozdějších předpisů za činnost bez našeho předchozího souhlasu. Při každé změně projektu nebo stavby (zejména trasy navrhovaných inženýrských sítí) je nutné požádat o nové stanovisko k této změně.

Nedodržení podmínek uvedených v tomto stanovisku zakládá odpovědnost stavebníka za vzniklé škody.

Za stavební činnosti se pro účely tohoto stanoviska považují všechny činnosti prováděné v ochranném pásmu PZ (tzn. bezvýkopové technologie a terénní úpravy) a činnosti mimo ochranné pásmo, pokud by takové činnosti mohly ohrozit bezpečnost a spolehlivost PZ (např. trhačí práce, sesuvy půdy, vibrace, apod.).

Případné zřizování staveniště, skladování materiálů, stavebních strojů apod. bude realizováno mimo ochranné pásmo PZ (není-li ve stanovisku uvedeno jinak).

Při použití nákladních vozidel, stavebních strojů a mechanismů požadujeme zabezpečit případný přejezd přes PZ uložením betonových panelů v místě přejezdu PZ.

#### PŘI REALIZACI STAVBY BUDOU DODRŽENY TYTO PODMÍNKY PRO PROVÁDĚNÍ STAVEBNÍ ČINNOSTI:

(1) Před zahájením stavební činnosti bude provedeno vytyčení trasy a přesné určení uložení PZ. Vytyčení trasy provede příslušná regionální oblast ZDARMA. Formulář a kontakt naleznete na <https://www.gasnet.cz/cs/ds-vytyceni-pz/>, lze využít QR kód, který je uveden v tomto stanovisku. Při podání žádosti uvede žadatel naši značku (číslo jednací) uvedenou v úvodu tohoto stanoviska a sdělí termín zahájení a ukončení stavby. O provedeném vytyčení trasy bude sepsán protokol. Přesné určení uložení PZ (sondou) je povinen provést stavebník na svůj náklad.  
**BEZ VYTYČENÍ TRASY A PŘESNÉHO URČENÍ ULOŽENÍ PZ STAVEBNÍKEM NESMÍ BÝT VLASTNÍ STAVEBNÍ ČINNOST ZAHÁJENA. VYTYČENÍ POVAŽUJEME ZA ZAHÁJENÍ STAVEBNÍ ČINNOSTI V OCHRANNÉM A BEZPEČNOSTNÍM PÁSMU PZ. PROTOKOL O VYTYČENÍ MÁ PLATNOST 2 MĚSÍCE.**

(2) Stavebník je povinen stavebnímu podnikateli prokazatelně předat kopii tohoto stanoviska. Převzetí kopie stvrdí stavební podnikatel stavebníkovi svým podpisem a zápisem do stavebního deníku. Pracovníci provádějící stavební činnosti budou prokazatelně seznámeni s polohou PZ, rozsahem ochranného pásma a těmito podmínkami.

(3) Bude dodržena mj. ČSN 73 6005, TPG 702 01, TPG 702 04, TPG 700 03, zákon č. 458/2000 Sb. ve znění pozdějších předpisů, případně další předpisy související s uvedenou stavbou.

(4) Při provádění stavební činnosti v ochranném pásmu PZ vč. přesného určení uložení PZ je stavebník povinen učinit taková opatření, aby nedošlo k poškození PZ nebo ovlivnění jejich bezpečnosti a spolehlivosti provozu. Nebude použito nevhodného nářadí, zemina bude těžena pouze ručně bez použití pneumatických, elektrických, bateriových a motorových nářadí.

(5) V případě použití bezvýkopových technologií (např. protlaku) bude před zahájením stavební činnosti provedeno úplné obnažení PZ v místě křížení na náklady stavebníka. Technologie musí být navržena tak, aby v místě křížení nebo souběhu s PZ byl dostatečný stranový nebo výškový odstup od PZ, který zajistí nepoškození PZ během prací a to s ohledem na použitou bezvýkopovou technologii a všechny její účinky na okolní terén. V případě, že nemůže být tato podmínka dodržena, nesmí být použita bezvýkopová technologie.

(6) Odkrytá PZ budou v průběhu nebo při přerušení stavební činnosti řádně zabezpečena proti jejich poškození.

(7) Poklopy uzávěrů a ostatních armatur na PZ, vč. hlavních uzávěrů plynu (HUP) na odběrném plynovém zařízení udržovat stále přístupné a funkční po celou dobu trvání stavební činnosti.

(8) Bude zachována hloubka uložení PZ (není-li ve stanovisku uvedeno jinak).

(9) Stavebník je povinen neprodleně oznámit každé i sebemenší poškození PZ (vč. drobných vrypů do PE potrubí, poškození izolace, signalizačního vodiče, výstražné fólie, markeru atd.) na telefon 1239.

(10) Před provedením zásypu výkopu a v průběhu stavby bude provedena kontrola dodržení podmínek stanovených pro stavební činnosti v ochranném pásmu PZ. Povinnost kontroly se vztahuje i na PZ, která nebyla odhalena. Kontrolu provede příslušná regionální oblast (formulář a kontakt naleznete na <https://www.gasnet.cz/cs/ds-vytyceni-pz/>, lze využít QR kód, který je uveden v tomto stanovisku). Při žádosti uvede žadatel naši značku (číslo jednací) uvedenou v úvodu tohoto stanoviska. Kontrolu je třeba objednat min. 5 dnů předem. Předmětem kontroly je také ověření dodržení stanovené odstupové vzdálenosti staveb, které byly povoleny v ochranném a bezpečnostním pásmu PZ.

(11) O provedené kontrole bude sepsán protokol. Bez provedené kontroly nesmí být PZ zasypána. Stavebník je povinen na základě výzvy provozovatele PZ, nebo jeho zástupce doložit průkaznou dokumentaci o nepoškození PZ během výstavby nebo provést na své náklady kontrolní sondy v místě styku stavby s PZ.

(12) Plynárenské zařízení a plynovodní přípojky budou před zásypem výkopu řádně podsypány a obsypány, bude provedeno zhutnění a bude osazena výstražná fólie žluté barvy, to vše v souladu s předpisem provozovatele distribuční soustavy „Zásady pro projektování, výstavbu, rekonstrukce a opravy“, který naleznete na <https://www.gasnet.cz/cs/technicke-dokumenty/> a v souladu s ČSN EN 12007-1-4, TPG 702 01, TPG 702 04.

(13) Neprodleně po skončení stavební činnosti budou řádně osazeny všechny poklopy a nadzemní prvky PZ.

(14) Pokud stavebník nedodrží podmínky stanovené tímto stanoviskem bude činnost stavebníka vyhodnocena provozovatelem PZ jako narušení ochranného nebo bezpečnostního pásma PZ a budou z toho vyvozeny příslušné důsledky.

Platí pouze pro území vyznačené v příloze tohoto stanoviska a to 24 měsíců ode dne jeho vydání.

V případě dotčení pozemku v majetku společnosti GasNet, s.r.o. je třeba dále projednat smluvní vztah k tomuto pozemku. Kontakt na projednání naleznete na adrese [www.gasnet.cz/cs/kontaktni-system/](http://www.gasnet.cz/cs/kontaktni-system/), činnost "Smluvní vztahy - pozemky a budovy plynárenských zařízení".

Za správnost a úplnost dokumentace předložené s žádostí včetně jejího souladu s platnými předpisy plně zodpovídá její zpracovatel. Stanovisko nenahrazuje případná další stanoviska k jiným částem stavby.

V případě další korespondence nebo jednání (např. změna stavby) uvádějte naši značku - 5002764860 a datum tohoto stanoviska. Kontakty jsou k dispozici na <https://www.gasnet.cz/cs/kontaktni-system/>.



GasNet, s.r.o.  
zastoupená společností GasNet Služby, s.r.o., IČ 27935311  
Šárka Falisová  
Technik externích požadavků-Čechy  
Oddělení zpracování ext. požadavků-Čechy  
SARKA.FALISOVA@GASNET.CZ



Zažádejte o vytyčení

Přílohy: Orientační zakres plynárenského zařízení, Orientační zakres plynárenského zařízení, Ověřená příloha žadatele



Provozovatel DS: GasNet, s.r.o.; Stavebník: Město Bílina, Břežanská 50/4, 41801 Bílina. K.ú.: Bílina.







MINISTERSTVO ZDRAVOTNICTVÍ  
ČESKÉ REPUBLIKY

PS projekty s.r.o.	
přijato dne: 9. 12. 22	pad č. 691
přiděleno k vyřízení: DONGTHY	ský
pozn. 12-14	

PS projekty spol. s r.o.

14. října 4

415 01 Teplice

Praha 6. prosince 2022

Č. j.: MZDR 32820/2022-2/ČIL-J



MZDRX01MIEZO

**Sdělení k žádosti o vyjádření k projektu "Revitalizace prostranství před centrální školní jídelnou, Bílina"**

Český inspektorát lázní a zřidel (dále jen „ministerstvo“), jakožto součást Ministerstva zdravotnictví podle § 10 odst. 2 zákona č. 2/1969 Sb., o zřízení ministerstev a jiných ústředních orgánů státní správy České republiky, ve znění pozdějších předpisů, jako ústřední orgán státní správy pro vyhledávání, ochranu, využívání a další rozvoj zdrojů, přírodních léčebných lázní a lázeňských míst a pro výkon dozoru podle § 35 zákona č. 164/2001 Sb., o přírodních léčivých zdrojích, zdrojích přírodních minerálních vod, přírodních léčebných lázních a lázeňských místech a o změně některých souvisejících zákonů, ve znění pozdějších předpisů (dále jen „lázeňský zákon“),

Vám sděluje,

že ke stavebnímu záměru „Revitalizace prostranství před centrální školní jídelnou, Bílina“ na p.č. 1807/1, 1807/10, 1812, 1805/2 v k.ú. Bílina, okres Teplice, který má být realizován v ochranném pásmu II. stupně IIB přírodních léčivých zdrojů lázeňského místa Bílina, podle ust. § 37 odst. 3 písm. b) bodu 4. lázeňského zákona **není nutné závazné stanovisko ministerstva**. Jedná se o stavbu pro účel shromažďování osob školského zařízení a která současně nezasahuje do hloubky více než 6 metrů pod úroveň terénu. Z výše uvedeného důvodu ponechává ministerstvo posuzovanou věc zcela v kompetenci příslušného stavebního úřadu.

Současně Vás však upozorňujeme, že podle ust. § 23 odst. 3 lázeňského zákona je v ochranném pásmu II. stupně zakázáno provádět činnosti, které mohou negativně ovlivnit chemické, fyzikální a mikrobiologické vlastnosti zdroje a jeho zdravotní nezávadnost, jakož i zásoby a vydatnost zdroje. Tyto činnosti blíže určuje usnesení vydané vyhláškou Severočeského krajského národního výboru z plenárního zasedání dne 24. 9. 1985.

S pozdravem

Mgr. Zdeněk Třískala

vedoucí oddělení Český inspektorát lázní a zřidel



Ministerstvo zdravotnictví, Palackého náměstí 375/4, 128 01 Praha 2  
Vyřizuje: Mgr. Julie Novotná; Český inspektorát lázní a zřidel  
tel./fax.: +420 224 972 403, e-mail: [mzcr@mzcr.cz](mailto:mzcr@mzcr.cz), [www.mzcr.cz](http://www.mzcr.cz)



MINISTERSTVO ZDRAVOTNICTVÍ  
ČESKÉ REPUBLIKY

rozdělovník

**Zasílá se datovou schránkou:**

PS projekty spol. s r.o., 14. října 4, 415 01 Teplice 1

**Zasílá se na vědomí datovou schránkou:**

Městský úřad Bílina – Stavební úřad, Břežanská 50/4, 418 31 Bílina

Vyřizuje: Mgr. Julie Novotná

Tel.: 224 972 581

julie.novotna@mzcr.cz





Datová schránka: abivmtb, PS projekty spol. s r.o.

Uživatel: Miroslav Částek

## Přijatá zpráva - Detail zprávy

**Předmět:** Sdělení - ZS není nutné  
**ID zprávy:** 1113372082  
**Typ zprávy:** Přijatá datová zpráva  
**Stav zprávy:** Doručená  
**Datum a čas:** 7. 12. 2022 v 15:53:47

---

**Odesílatel:** Ministerstvo zdravotnictví, Palackého náměstí 375/4, 12800 Praha 2, CZ  
**ID schránky:** pv8aaxd  
**Typ schránky:** Orgán veřejné moci  
**Odesílající osoba:** Administrátor

---

**Zmocnění:** 0/0 Sb. § - odst. - písm. -  
**Naše čís. jednací:** MZDR 32820/2022-2/ČIL  
**Naše spisová zn.:** MZDR 32820/2022/ČIL  
**Vaše čís. jednací:** Nezádáno  
**Vaše spisová zn.:** Nezádáno  
**K rukám:** Nezádáno  
**Do vlastních rukou:** Ne  
**Zakázáno doručení fikcí:** Ne

---

### Přílohy:

32820\_22 Bílina OP IIB, Revitalizace prostranství před školní jídelnou  
- Sdělení ZS není nutné.pdf (208,54 kB)

---

### Události zprávy:

7. 12. 2022 v 15:25:11 EV0: Datová zpráva byla podána.  
7. 12. 2022 v 15:25:11 EV5: Datová zpráva byla dodána do datové schránky příjemce. Je-li příjemcem datové zprávy orgán veřejné moci vystupující v postavení orgánu veřejné moci, byla datová zpráva tímto okamžikem doručena.  
7. 12. 2022 v 15:53:47 EV11: Přihlásila se oprávněná osoba ve smyslu § 8, odst. 1 až 4 zákona č. 300/2008 Sb., v platném znění. Datová zpráva je nyní doručena. Případné dřívější datum doručení fikcí nebo doručení dodáním do schránky orgánu veřejné moci není dotčeno.

---

Břežanská

p. p. č. 1807/10  
(Chapman Marišlerová Jaroslava)

S provedením stavby: *Souhlasím*

V Bilině dne: *20.8.2022*

Podpis: *[Signature]*

Arboretový  
předěl

Parkové posezení  
s výhledem  
na centrum

Posezení pod vrbou

Cvičební čtverec

Hrací čtverec

Výstavní prostor

Vstupní prostor

Setkávací prostor





Čekací prostor  
(sezení v basketu)

Ošlácí zídka

Cyklo stojany

Školní

Centrální školní jídelna



#### Akce

Revitalizace prostranství  
před centrální školní jídelnou  
ul. Nábřeží  
Bílina

#### Objednatel

Město Bílina

#### Zhotovitel

Ing. arch. Veronika Šindlerová, Ph.D.  
Ing. arch. Jan Bittner

NAŠE ZNAČKA  
0101883250

PS projekty, s.r.o.	
přijato dne: 9.2.23	pod č. 121
přidělena k vyřízení: JONG THY	přílohy:
pozn. 22-14	

PS projekty spol. s r. o.

VYŘÍZENO DNE  
07.02.2023

Sdělení o existenci energetického zařízení, sítě pro elektronickou komunikaci nebo zařízení technické infrastruktury v majetku společnosti ČEZ Distribuce, a. s., pro akci:

Revitalizace prostranství před školní jídelnou Bílina

Vážený zákazníku,

Na základě Vaší žádosti 0101883250 ze dne 07.02.2023 Vám zasíláme sdělení o existenci energetického zařízení, sítě pro elektronickou komunikaci nebo zařízení technické infrastruktury v majetku společnosti ČEZ Distribuce, a. s., ve Vámi vymezeném zájmovém území.

Dovolujeme si Vás upozornit, že sdělení nenahrazuje vyjádření provozovatele distribuční soustavy k projektové dokumentaci pro územní nebo stavební řízení, k připojení nového odběru, zdroje elektrické energie nebo k navýšení rezervovaného příkonu a výkonu a s výjimkou havárií ani souhlas s činností v ochranném pásmu.

Toto sdělení je platné do 07.08.2023 a je jedním z podkladů pro zpracování projektové dokumentace, pokud je taková dokumentace zpracovávána.

V majetku ČEZ Distribuce, a. s., se na Vámi uvedeném zájmovém území nachází nebo ochranným pásmem zasahuje energetické zařízení typu:

	síť NN	síť VN	síť VVN
Podzemní síť	sřet		
Nadzemní síť			

Stanice	
---------	--

V majetku ČEZ Distribuce, a. s., se na Vámi uvedeném zájmovém území nachází nebo ochranným pásmem zasahuje síť pro elektronickou komunikaci typu:

	síť pro elektronickou komunikaci
Podzemní síť	
Nadzemní síť	

Zařízení technické infrastruktury zahrnuje zejména vodovodní, kanalizační a plynové přípojky pro objekty ČEZ Distribuce a. s., a dále pak další podzemní a nadzemní zařízení sloužící pro provoz distribuční sítě. V majetku ČEZ Distribuce, a. s., se na Vámi uvedeném zájmovém území nachází nebo ochranným pásmem zasahuje zařízení technické infrastruktury:

	zařízení technické infrastruktury
Nadzemní nebo podzemní	

Energetické zařízení (mimo nadzemních sítí NN), zařízení sítě pro elektronickou komunikaci a zařízení technické infrastruktury je chráněno ochranným pásmem podle § 46 zákona č. 458/2000 Sb., o podmínkách podnikání a o výkonu státní správy v energetických odvětvích a o změně některých zákonů (energetický zákon), ve znění pozdějších předpisů. Přibližný průběh tras energetických zařízení, sítě pro elektronickou komunikaci (v trase kabelového vedení může být uloženo několik kabelů energetických i komunikačních) a tras zařízení technické infrastruktury zasíláme v příloze tohoto dopisu.

V případě existence podzemních energetických zařízení, sítě pro elektronickou komunikaci nebo zařízení technické infrastruktury je povinností stavebníka alespoň 14 dní před započatím zemních prací požádat telefonicky na 800 850 860 nebo e-mailem na [info@cezdistribuce.cz](mailto:info@cezdistribuce.cz) o tzv. vytyčení trasy podzemního zařízení, sítě pro elektronickou komunikaci nebo zařízení technické infrastruktury. O vytyčení lze požádat pouze na základě vydaného sdělení o existenci energetického zařízení, sítě pro elektronickou komunikaci nebo zařízení technické infrastruktury, a to (mimo havárií) nejpozději 30 dní před koncem jeho platnosti.

Dojde-li k obnažení podzemního vedení nebo k poškození energetického zařízení, sítě pro elektronickou komunikaci nebo zařízení se sítí pro elektronickou komunikaci související nebo zařízení technické infrastruktury ve vlastnictví ČEZ Distribuce, a. s., nahláste nám prosím tuto skutečnost bezodkladně jako poruchu na bezplatnou linku 800 850 860.

Pokud uvažovaná akce nebo činnost zasáhne do ochranného pásma nadzemních vedení, trafostanic nebo sítě pro elektronickou komunikaci, popř. bude po vytyčení zjištěno, že zasahuje do ochranného pásma podzemních energetických zařízení nebo zařízení pro elektronickou komunikaci, je nutné písemně požádat společnost ČEZ Distribuce, a. s., o souhlas s činností v ochranném pásmu (formulář je k dispozici na [www.cezdistribuce.cz](http://www.cezdistribuce.cz) v části Formuláře / Činnosti v ochranných pásmech, kontaktní údaje pro podání Vaší žádosti naleznete v zápatí). Jestliže uvažovaná akce vyvolá potřebu dílčí změny trasy vedení nebo přemístění některých prvků energetického zařízení nebo sítě pro elektronickou komunikaci včetně souvisejícího zařízení, je nutné včas společnost ČEZ Distribuce, a. s., požádat o přeložku zařízení podle § 47 energetického zákona.

Zároveň Vás upozorňujeme, že v zájmovém území se může nacházet taktéž energetické zařízení, síť pro elektronickou komunikaci nebo zařízení technické infrastruktury, které není v majetku společnosti ČEZ Distribuce, a. s.

V souvislosti s výše uvedeným si Vás dovoluujeme upozornit, že uvedené sdělení včetně jeho příloh obsahuje skutečnosti tvořící obchodní tajemství společnosti ČEZ Distribuce, a. s. Poskytnuté informace jsou dále také důvěrnými informacemi a obchodně citlivými informacemi společnosti ČEZ Distribuce, a. s. Z výše uvedených důvodů si Vás proto společnost ČEZ Distribuce, a. s., dovoluje upozornit, že s poskytnutými informacemi je potřeba nakládat dle platných právních předpisů, v opačném případě se vystavujete postihu ve smyslu platné právní úpravy. V této souvislosti si Vás dále dovoluujeme upozornit, že požadované informace nesmí být předány, sděleny, využity, zpřístupněny, či jiným způsobem postoupeny na jakoukoli třetí osobu bez předchozího prokazatelného souhlasu společnosti ČEZ Distribuce, a. s. Informace o existenci energetického zařízení, sítě pro elektronickou komunikaci a zařízení technické infrastruktury mohou být využity pouze pro účel, pro který byly vyžádány.

S pozdravem

ČEZ Distribuce, a. s.

Děčín, Děčín IV-Podmokly

Teplická 874/8

PSČ 405 02

IČ: 24729035

#### Přílohy

1. Situační výkres zájmového území
2. Podmínky pro provádění činností v ochranných pásmech energetických zařízení, sítě pro elektronickou komunikaci a zařízení technické infrastruktury

## PODMÍNKY PRO PROVÁDĚNÍ ČINNOSTÍ V OCHRANNÝCH PÁSMECH PODZEMNÍCH VEDENÍ

Ochranné pásmo podzemních vedení elektrizační soustavy do 110 kV vč. a vedení řídicí, měřicí a zabezpečovací techniky je stanoveno v § 46 odst. 5 zákona č. 458/2000 Sb., o podmínkách podnikání a o výkonu státní správy v energetických odvětvích a o změně některých zákonů (energetický zákon), ve znění pozdějších předpisů, a činí 1 metr po obou stranách krajního kabelu (energetického nebo pro elektronickou komunikaci) kabelové trasy, nad 110 kV činí 3 metry po obou stranách krajního kabelu.

**V ochranném pásmu podzemního vedení je podle § 46 odst. 8 a 10 energetického zákona zakázáno:**

- a) zřizovat bez souhlasu vlastníka těchto zařízení stavby či umisťovat konstrukce a jiná podobná zařízení, jakož i uskladňovat hořlavé a výbušné látky,
- b) provádět bez souhlasu vlastníka zemní práce,
- c) provádět činnosti, které by mohly ohrozit spolehlivost a bezpečnost provozu těchto zařízení nebo ohrozit život, zdraví či majetek osob,
- d) provádět činnosti, které by znemožňovaly nebo podstatně znesnadňovaly přístup k těmto zařízením,
- e) vysazovat trvalé porosty a přejíždět vedení mechanizmy o celkové hmotnosti nad 6 tun.

Pokud stavba nebo stavební činnost zasahuje do ochranného pásma podzemního vedení, je třeba požádat o písemný souhlas vlastníka nebo provozovatele tohoto zařízení na základě § 46 odst. 8 a 11 energetického zákona.

**V ochranných pásmech podzemních energetických vedení a sítí pro elektronickou komunikaci je třeba dále dodržovat následující podmínky:**

1. Dodavatel prací musí před zahájením prací zajistit vytyčení podzemního zařízení a prokazatelně seznámit pracovníky, jichž se to týká, s jejich polohou a upozornit na odchylky od výkresové dokumentace.
2. Výkopové práce do vzdálenosti 1 metr od osy (krajního) kabelu musí být prováděny ručně.
3. Zemní práce musí být prováděny v souladu s ČSN 73 6133 Návrh a provádění zemního tělesa pozemních komunikací a při zemních pracích musí být dodrženo Nařízení vlády č. 591/2006 Sb., bližších minimálních požadavcích na bezpečnost a ochranu zdraví při práci na staveništích.
4. Místa křížení a souběhy ostatních zařízení a staveb se zařízeními energetickými, komunikačními sítěmi pro elektronickou komunikaci nebo zařízeními technické infrastruktury musí být vyprojektovány a provedeny v souladu s platnými normami a předpisy, zejména s ČSN 33 2000-5-52, ČSN EN 50110-1, ČSN EN 50341-1, ČSN 73 6005 a PNE 33 0000-6, PNE 33 3301, PNE 34 1050.
5. Dodavatel prací musí oznámit příslušnému provozovateli distribuční soustavy zahájení prací minimálně 3 pracovní dny předem.
6. Při potřebě přejíždění trasy podzemních vedení nebo podzemních zařízení vozidly nebo mechanizmy je třeba po dohodě s vlastníkem provést dodatečnou ochranu proti mechanickému poškození.
7. Manipulovat s obnaženými kabely pod napětím je možné pouze se souhlasem vlastníka. Odkryté zařízení sítí pro elektronickou komunikaci včetně ochranné trubky (HDPE apod.) musí být řádně zabezpečeno při práci i proti poškození nepovolanou osobou.
8. Před záhozem kabelové trasy musí být zástupce vlastníka kabelu / ochranné trubky vyzván ke kontrole uložení. Pokud toto organizace provádějící zemní práce neprovede, vyhrazuje si provozovatel distribuční soustavy právo nechat inkriminované místo znovu odkryt.
9. Při záhozu musí být zemina pod kabely řádně udusána, kabely zapískovány a provedeno krytí proti mechanickému poškození. Podkopané kabely sítě elektronické komunikace budou podloženy ve vzdálenosti 1,5 m a zemina pod podložním musí být řádně upěchována. Pro zavěšení kabelu nebude použito sousedních kabelů nebo potrubí. Kabelové spojky budou uloženy vodorovně na můstku. Při práci s vysazováním a podkládáním kabelů stavebník včas vyzve k přítomnosti pracovníka pověřeného společností ČEZ Distribuce, a. s.
10. Bez předchozího souhlasu je zakázáno snižovat nebo zvyšovat vrstvu zeminy nad kabelem.
11. Každé poškození zařízení provozovatele distribuční soustavy musí být okamžitě nahlášeno na bezplatnou linku ČEZ Distribuce 800 850 860, která je Vám k dispozici 24 hodin denně, 7 dní v týdnu.
12. Ukončení stavby musí být neprodleně ohlášeno příslušnému provoznímu útvaru.
13. Po dokončení stavby provozovatel distribuční soustavy nesouhlasí s vyhlášením ochranného pásma nových rozvodů, které jsou budovány, protože se již jedná o práce v ochranném pásmu zařízení provozovatele distribuční soustavy. Případné opravy nebo rekonstrukce na svém zařízení nebude provozovatel distribuční soustavy provádět na výjimku z ochranného pásma nebo na základě souhlasu s činností v tomto pásmu.

Případné nedodržení uvedených podmínek bude řešeno příslušným stavebním úřadem nebo nahlášeno Energetickému regulačnímu úřadu jako správní delikt ve smyslu příslušného ustanovení energetického zákona spočívající v porušení zákazu provádět činnosti v ochranných pásmech dle § 46 uvedeného zákona.

## PODMÍNKY PRO PROVÁDĚNÍ ČINNOSTÍ V OCHRANNÝCH PÁSMECH NADZEMNÍCH VEDENÍ

Ochranné pásmo nadzemního vedení distribuční soustavy podle § 46 odst. 3 zákona č. 458/2000 Sb., o podmínkách podnikání a o výkonu státní správy v energetických odvětvích a o změně některých zákonů (energetický zákon), je souvislý prostor vymezený svislými rovinami vedenými po obou stranách vedení ve vodorovné vzdálenosti měřené kolmo na vedení, které činí od krajního vodiče vedení na obě jeho strany:

- a) u napětí nad 1 kV a do 35 kV včetně
  - pro vodiče bez izolace 7 metrů (resp. 10 metrů u zařízení postaveného do 31. 12. 1994, vyjma lesních průseků, kde rozsah ochranného pásma i do uvedeného data činí 7 metrů),
  - pro vodiče s izolací základní 2 metry,
  - pro závěsná kabelová vedení 1 metr;
- b) u napětí nad 35 kV do 110 kV včetně
  - pro vodiče bez izolace 12 metrů (resp. 15 metrů u zařízení postaveného do 31. 12. 1994),
  - pro vodiče s izolací základní 5 metrů;
- c) u zařízení sítě pro elektronickou komunikaci 1 metr od krajního vedení.

Poznámka: Nadzemní vedení nízkého napětí (do 1 kV) není chráněno ochranným pásmem. Při činnostech prováděných v jeho blízkosti (práce v blízkosti) je nutné dodržet vzdálenosti dané ČSN EN 50110-1.

**V ochranném pásmu nadzemního vedení je podle § 46 odst. 8 a 9 energetického zákona zakázáno:**

1. zřizovat bez souhlasu vlastníka těchto zařízení stavby či umisťovat konstrukce a jiná podobná zařízení, jakož i uskladňovat hořlavé a výbušné látky,
2. provádět bez souhlasu vlastníka zemní práce,
3. provádět činnosti, které by mohly ohrozit spolehlivost a bezpečnost provozu těchto zařízení nebo ohrozit život, zdraví či majetek osob,
4. provádět činnosti, které by znemožňovaly nebo podstatně znesnadňovaly přístup k těmto zařízením,
5. vysazovat chmelnice a nechávat růst porosty nad výšku 3 metry.

Pokud stavba nebo stavební činnost zasahuje do ochranného pásma nadzemního vedení, je třeba požádat o písemný souhlas vlastníka nebo provozovatele tohoto zařízení na základě § 46 odst. 8 a 11 energetického zákona.

**V ochranných pásmech nadzemních energetických vedení a sítí pro elektronickou komunikaci je třeba dále dodržovat následující podmínky:**

1. Při pohybu nebo pracích v blízkosti elektrického vedení se nesmí osoby, předměty, prostředky nemající povahu jeřábu přiblížit k živým částem vodičů vysokého napětí blíže než 2 metry a u vodičů velmi vysokého napětí blíže než 3 metry (dle PNE 330000-6), pokud není větší vzdálenost stanovena v jiném předpisu (např. ČSN ISO 12480-1).
2. Jeřáby a jim podobná zařízení musí být umístěny tak, aby v kterékoli poloze byly všechny jejich části mimo ochranné pásmo vedení, a musí být zamezeno vymrštění lana.
3. Je zakázáno stavět budovy nebo jiné objekty v ochranných pásmech nadzemních vedení vysokého napětí.
4. Je zakázáno, provádět veškeré pozemní práce, při kterých by byla narušena stabilita podpěrných bodů (sloupů nebo stožárů).
5. Je zakázáno upevňovat antény, reklamy, ukazatele apod. pod, přes nebo přímo na stožáry elektrického vedení.
6. Dodavatel prací musí prokazatelně seznámit své pracovníky, jichž se to týká s ČSN EN 50110-1.
7. Pokud není možné dodržet body č. 1 až 4, je možné požádat příslušný provozní útvar provozovatele distribuční soustavy o další řešení (zajištění odborného dohledu pracovníka s elektrotechnickou kvalifikací dle Vyhlášky č. 50/1978 Sb., vypnutí a zajištění zařízení, zaizolování živých částí apod.), pokud nejsou tyto podmínky již součástí jiného vyjádření ke konkrétní stavbě.
8. V případě požadavku na vypnutí zařízení po nezbytnou dobu provádění prací je nutné požádat minimálně 2 měsíce před požadovaným termínem. V případě vedení nízkého napětí je možné též požádat o zaizolování části vedení.
9. Stavba bude situována tak, aby každá její část včetně dočasných zařízení byla vzdálena nejméně 1,5 m od osy nadzemního zařízení pro elektronickou komunikaci.
10. Do vzdálenosti 1,5 metru od osy nadzemního zařízení pro elektronickou komunikaci nebudou používány mechanismy ohrožující provoz zařízení, skladování materiál, zemina, prováděny postřiky nebo jiná činnost, která by mohla ohrozit provoz zařízení nebo jiného zařízení souvisejícího s nadzemní sítí pro elektronickou komunikaci.

Případné nedodržení uvedených podmínek bude řešeno příslušným stavebním úřadem nebo nahlášeno Energetickému regulačnímu úřadu jako správní delikt ve smyslu příslušného ustanovení energetického zákona, spočívající v porušení zákazu provádět činnosti v ochranných pásmech dle § 46 uvedeného zákona.

## PODMÍNKY PRO PROVÁDĚNÍ ČINNOSTÍ V OCHRANNÝCH PÁSMECH ELEKTRICKÝCH STANIC

Ochranné pásmo elektrické stanice je stanoveno v § 46 odst. 6 zákona č. 458/2000 Sb., o podmínkách podnikání a o výkonu státní správy v energetických odvětvích a o změně některých zákonů (energetický zákon), a je vymezeno svislými rovinami vedenými ve vodorovné vzdálenosti:

- a) u venkovních elektrických stanic a dále stanic s napětím větším než 52 kV v budovách 20 metrů vně od oplocení nebo v případě, že stanice není oplocena, 20 metrů od vnějšího líce obvodového zdiva,
- b) u stožárových elektrických stanic a věžových stanic s venkovním přívodem s převodem napětí z úrovně nad 1 kV a menší než 52 kV na úroveň nízkého napětí 7 m od vnější hrany půdorysu stanice ve všech směrech,
- c) u kompaktních a zděných el. stanic s převodem napětí z úrovně nad 1 kV a menší než 52 kV na úroveň nízkého napětí 2 metry od vnějšího pláště stanice ve všech směrech,
- d) u vestavěných el. stanic 1 metr vně od obestavění.

**V ochranném pásmu elektrické stanice je podle § 46 odst. 8 a 10 energetického zákona zakázáno:**

- 1. zřizovat bez souhlasu vlastníka těchto zařízení stavby či umisťovat konstrukce a jiná podobná zařízení, jakož i uskladňovat hořlavé a výbušné látky,
- 2. provádět bez souhlasu vlastníka zemní práce,
- 3. provádět činnosti, které by mohly ohrozit spolehlivost a bezpečnost provozu těchto zařízení nebo ohrozit život, zdraví či majetek osob,
- 4. provádět činnosti, které by znemožňovaly nebo podstatně znesnadňovaly přístup k těmto zařízením.

Pokud stavba nebo stavební činnost zasahuje do ochranného pásma elektrické stanice, je třeba požádat o písemný souhlas vlastníka nebo provozovatele tohoto zařízení na základě § 46 odst. 8 a 11 energetického zákona.

**V ochranném pásmu elektrické stanice je dále zakázáno provádět činnosti, které by mohly mít za následek ohrožení bezpečnosti a spolehlivosti provozu stanice nebo zmenšující či podstatně znesnadňující její obsluhu a údržbu a to zejména:**

- 5. provádět výkopové práce ohrožující zaústění podzemních vedení vysokého a nízkého napětí nebo stabilitu stavební části el. stanice (viz podmínky pro činnosti v ochranných pásmech podzemního vedení),
- 6. skladovat či umisťovat předměty bránící přístupu do elektrické stanice nebo k rozvaděčům vysokého nebo nízkého napětí,
- 7. umisťovat antény, reklamy, ukazatele apod.,
- 8. zřizovat oplocení, které by znemožnilo obsluhu el. stanice.

Případné nedodržení uvedených podmínek bude řešeno příslušným stavebním úřadem nebo nahlášeno Energetickému regulačnímu úřadu jako správní delikt ve smyslu příslušného ustanovení energetického zákona spočívající v porušení zákazu provádět činnosti v ochranných pásmech dle § 46 uvedeného zákona.

## **PODMÍNKY PRO PROVÁDĚNÍ ČINNOSTÍ V OCHRANNÝCH PÁSMECH NEBO BEZPROSTŘEDNÍ BLÍZKOSTI ZAŘÍZENÍ TECHNICKÉ INFRASTRUKTURY**

Ochranné pásmo zařízení technické infrastruktury činí 1 metr po obou stranách od potrubí nebo kabelu.

V ochranném pásmu zařízení technické infrastruktury je zakázáno bez souhlasu společnosti ČEZ Distribuce, a. s., provádět činnosti, které by mohly ohrozit vodárenské, plynárenské, kanalizační nebo jiné zařízení technické infrastruktury, jejich spolehlivost a bezpečnost provozu. Při provádění veškerých činností v ochranném pásmu i mimo ně nesmí dojít k poškození těchto zařízení.

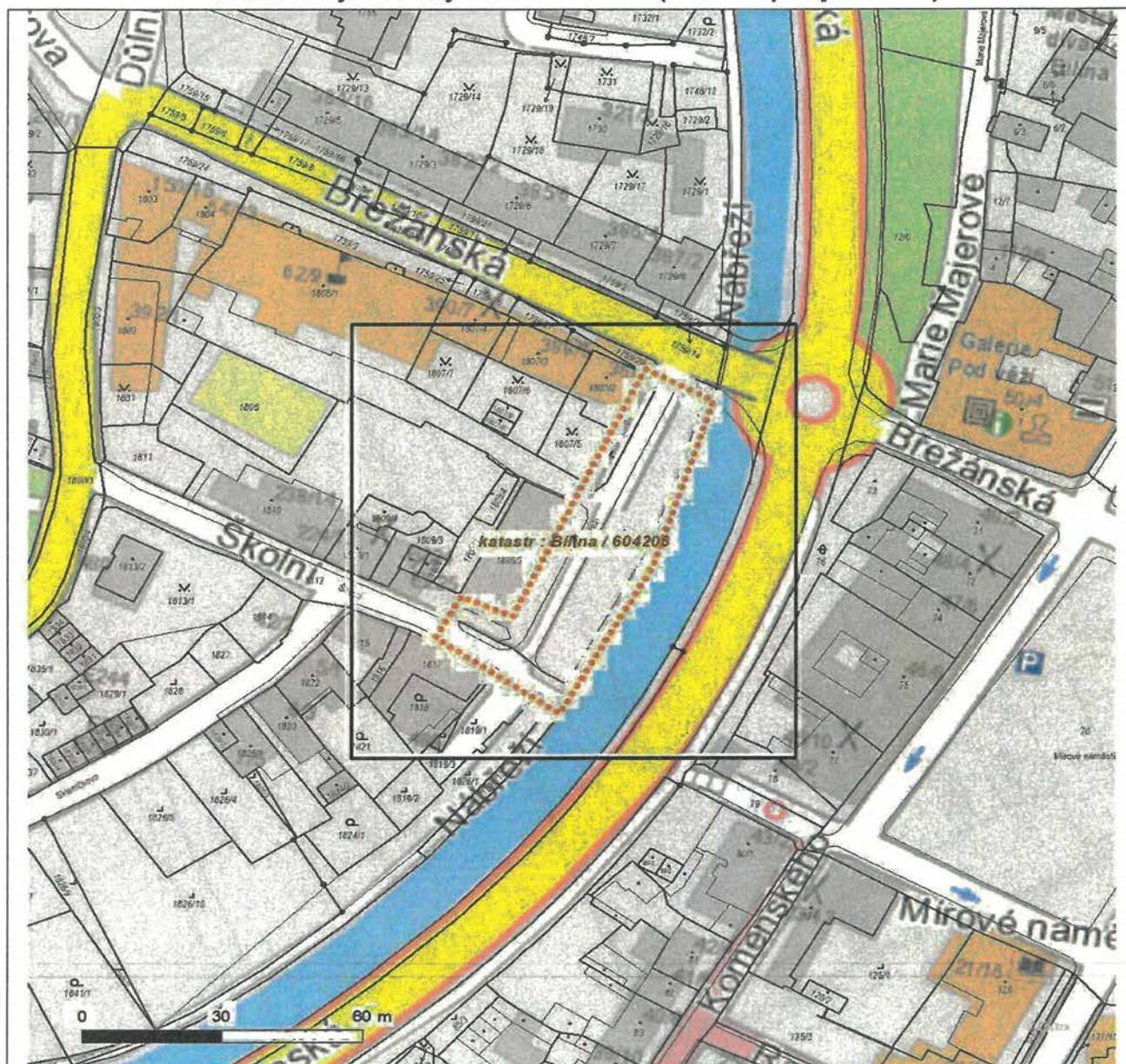
V projektech v bezprostřední blízkosti zařízení technické infrastruktury je nutno dodržet vzájemné vzdálenosti inženýrských sítí dle ČSN 73 6005.



Platí pouze se sdělením číslo 0101883250.

Zakreslené polohy zařízení v příloze jsou pouze informativní.

## Situační výkres zájmového území (klad mapových listů)



Není-li zobrazena katastrální mapa, zadejte žádost znovu. Katastrální mapa je generována prostřednictvím externí WMS služby, jejíž provoz nezajišťuje společnost ČEZ Distribuce, a. s.

LEGENDA

Podzemní vedení NN do 1 kV

Nadzemní vedení NN do 1 kV

Podzemní vedení VN do 35 kV

Nadzemní vedení VN do 35 kV

Podzemní vedení VVN 110 kV

Nadzemní vedení VVN 110 kV

NN přívod odběratele

Zařízení technické infrastruktury

Cizí energetické vedení

Zájmové území

TS

Stanice do 52 kV - stožárová

TS

Stanice do 52 kV - zděná

TR

Transformovna (nad 52 kV)

Probíhající investice ČEZ Distribuce

TS

Stanice ČEZ Distribuce ve výstavbě

Zařízení ČEZ Distribuce ve výstavbě

Hranice katastrálního území

Nadzemní síť pro elektronickou komunikaci

Podzemní síť pro elektronickou komunikaci

HDPE trubka

Souběhy sítí pro elektronickou komunikaci s energetickými sítěmi:

Souběh s podzemním vedením NN do 1 kV

Souběh s nadzemním vedením NN do 1 kV

Souběh s podzemním vedením VN do 35 kV

Souběh s nadzemním vedením VN do 35 kV

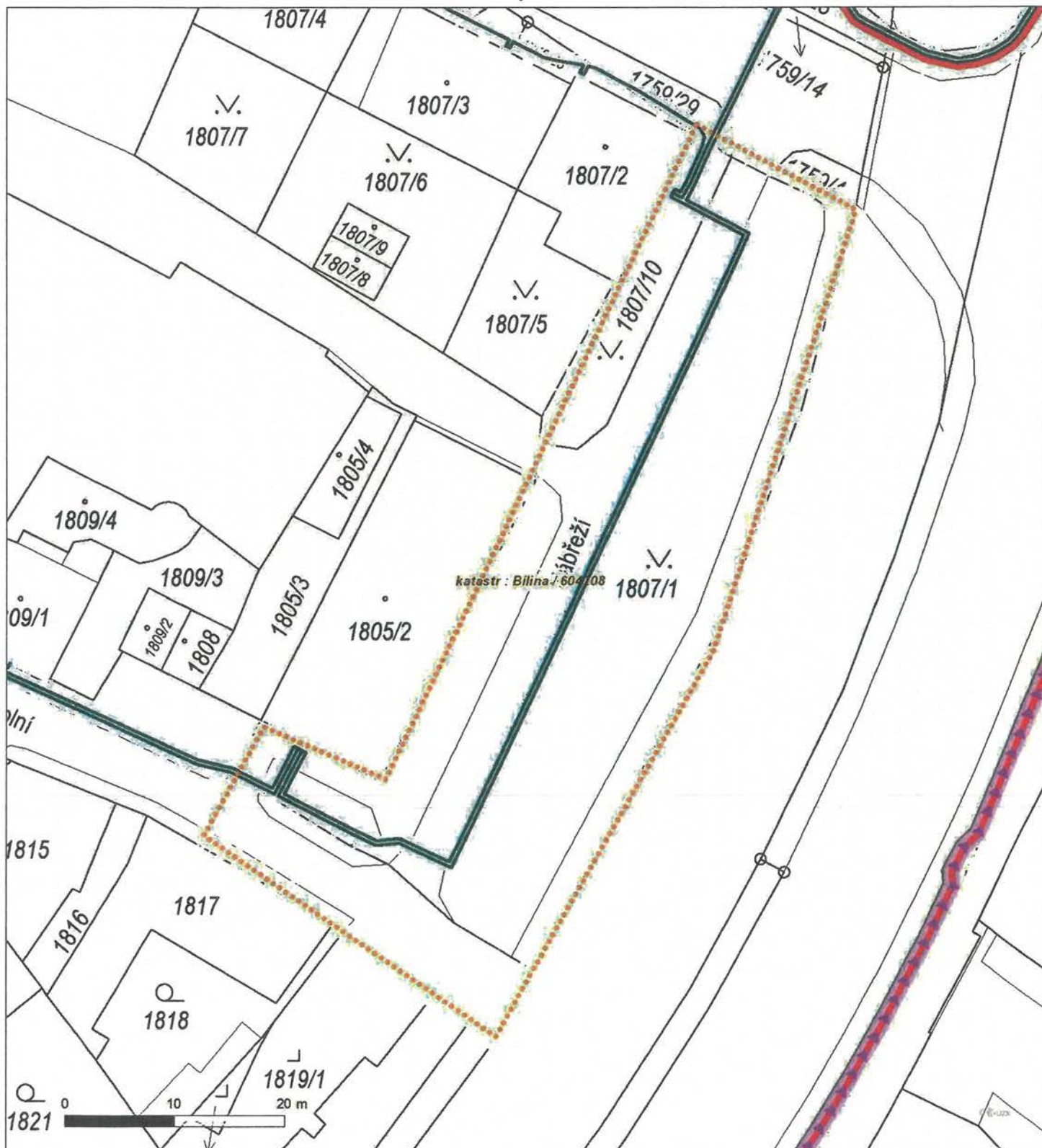
Souběh s podzemním vedením VVN 110 kV

Souběh s nadzemním vedením VVN 110 kV

Platí pouze se sdělením číslo 0101883250.

Zakreslené polohy zařízení v příloze jsou pouze informativní.

## Situační výkres - list 1



Není-li zobrazena katastrální mapa, zadejte žádost znovu. Katastrální mapa je generována prostřednictvím externí WMS služby, jejíž provoz nezajišťuje společnost ČEZ Distribuce, a. s.



# TEPLÁRENSKÁ

PS projekty s.r.o.	
přijato dne: 9.2.23	pod č. 122
přiloženo k vyřízení: DONG THY	přílohy:
pozn. 22-14	

ČISTÁ  
ENERGIE  
ZÍTRKA

21

PS projekty spol. s r.o.

Ing. Koubková

14. října č.p. 291/4

415 01 Trnovany

ŽÁDOST ZE DNE	NAŠE ZNAČKA	VYŘÍZUJE / Kontakt	Datum vyřízení
07.02.2023	2023/02/2454/PARB	Pavel Arbeiter / +420 724 557 363	7.2.2023

## Vyjádření ČEZ Teplárenská, a.s.

**Název akce: Revitalizace prostranství před školní jídelnou Bílina**

**Důvod žádosti: Zákres sítí**

Vážený zákazníku,

Ve Vámi uvedeném zájmovém území se **nenachází nebo do něj svým ochranným pásmem nezasahují** zařízení ČEZ Teplárenská, a.s.

Osobní údaje subjektu údajů jsou zpracovávány v souladu s relevantními českými a evropskými právními předpisy. Bližší informace týkající se zpracovávání osobních údajů jsou uvedeny na webových stránkách ČEZ Teplárenská, a.s. <https://www.cezteplarenska.cz/cs/o-spolecnosti/informace-o-zpracovani-osobnich-udaju> příp. mohou být poskytnuty od ČEZ Teplárenská, a.s. na základě žádosti subjektu údajů. Proti zpracování osobních údajů na základě oprávněných zájmů ČEZ Teplárenská, a.s. máte právo kdykoli podat námitku.

Platnost našeho vyjádření je 6 měsíců ode dne vystavení.

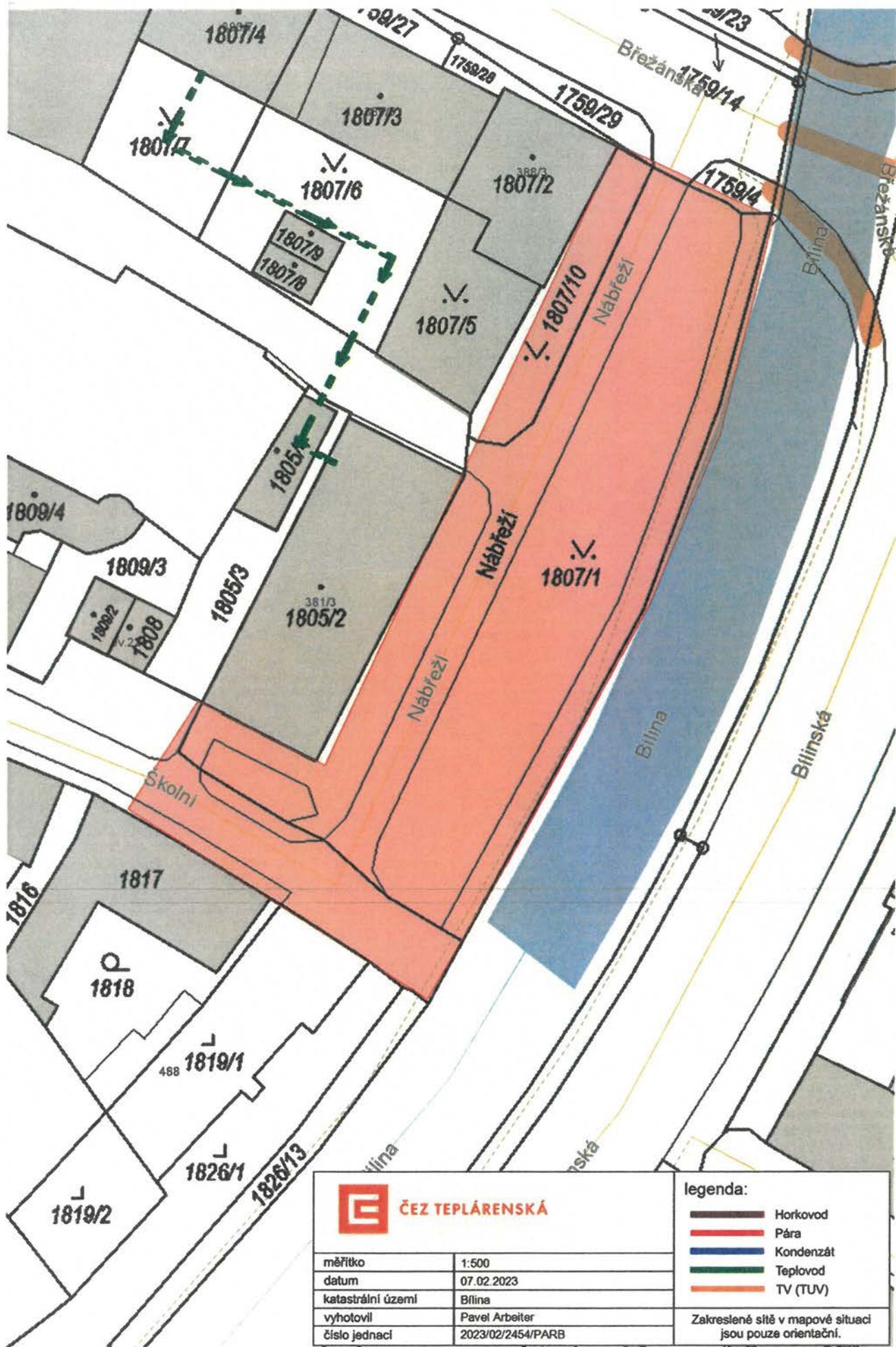
S pozdravem

Pavel Arbeiter  
Lokální správce GIS  
pavel.arbeiter@cez.cz  
+420 724 557 363



ČEZ Teplárenská, a.s.  
Bezručova 2212/30  
251 01 Říčany  
IČ: 273 09 941

ČEZ Teplárenská, a.s.  
sídlo: Bezručova 2212/30, 251 01 Říčany, IČO: 27309941, DIČ: CZ27309941,  
společnost zapsána v obchodním rejstříku vedeném u Městského soudu v Praze pod sp. zn. B 17910  
korespondenční adresa: Teplická 874/8, 405 49 Děčín IV,  
tel.: +420 211 022 982, e-mail: cezteplarenska@cez.cz, www.cezteplarenska.cz



**PS projekty spol. s r.o.**  
**Jitka Koubková**  
**14. října 291/4**  
**415 01 Teplice - Trnovany**

PS projekty s.r.o.	
přijato č.:	19.5.22
pod č.	270
přiděleno k vyřízení:	DONUTHY
přílohy:	
pozn.	22-14

V Praze, 16.5.2022

Naše zn.: **220516-0906426669**

Věc: vyjádření k žádosti k akci "**Revitalizace prostředí před školní jídelnou, Bílina**"

Společnost Vodafone Czech Republic a.s. ( dále jen „Vodafone“ ), se sídlem Praha 5, náměstí Junkových 2, IČ: 25788001, zapsaná dne 13.8. 1999 v obchodním rejstříku vedeném Městským soudem v Praze pod spisovou značkou B.6064 a společnost Vantage Towers, s.r.o. se sídlem Závěšova 502/5, Nusle, 140 00 Praha 4, zapsaná v obchodním rejstříku vedeném u Městského soudu v Praze pod sp. zn. C 330005, IČO: 09056009, DIČ: CZ09056009 zastoupená Vodafone na základě plné moci Vám sděluje, že dle Vámi podané žádosti ze dne **16.5.2022**, která je nedílnou součástí tohoto vyjádření,

### **souhlasí s realizací projektu.**

Ve Vámi zadaném zájmovém území a v uvedené výšce (výška stavby: 3 m, výška jeřábu: 0 m) se nenachází žádné podzemní ani nadzemní vedení.

Platnost vyjádření je **1 rok** od data vydání. Vyjádření je platné pouze v rámci předmětného projektu a pro důvod vydání vyjádření stanovený žadatelem v žádosti.

Vyjádření pozbývá platnosti uplynutím doby platnosti, změnou rozsahu zájmového území i změnou důvodu vydání vyjádření uvedeného v žádosti, to vše v závislosti na tom, která ze skutečností rozhodná pro pozbytí platnosti tohoto vyjádření nastane nejdříve. Po skončení platnosti si musíte podat novou žádost na adrese <https://www.zadostovyjadeni.cz/vodafone/>.

S pozdravem

v.z. Ing. Kateřina Rendeková  
Vodafone Czech Republic a. s.  
náměstí Junkových 2808/2  
150 00 Praha 5

Tel.: 607105305

E-mail: [katerina.rendekova@vodafone.com](mailto:katerina.rendekova@vodafone.com)

Vodafone Czech Republic a.s.  
náměstí Junkových 2, 155 00, Praha 5  
IČO: 25788001, DIČ: CZ25788001  
tel.: 776 971 111, fax: 776 971 99

### **Seznam příloh/přiložených souborů:**

Zadost\_220516-0906426669.pdf



# Žádost o vyjádření k existenci sítí č. 220516-0906426669

## Identifikační údaje žadatele / stavebníka

Typ:	Právnícká osoba
IČO:	25423126
Firma:	PS projekty spol. s r.o.
Jméno:	Jitka
Příjmení:	Koubková
E-mail:	jitka.koubkova@psprojekty.cz

## Adresa sídla/bydliště

Ulice:	14. října
Č.p. (č.ev.) / č.o.:	291 / 4
Obec:	Teplice - Trnovany
PSČ:	41501

## Důvod žádosti o vyjádření

Název stavby:	Revitalizace prostředí před školní jídelnou, Bílina
Typ stavby:	Stavba výšky do 10 m nad zemí
Stupeň žádosti:	Studie (předprojektový průzkum)
Popis stavby / doplňující informace:	zákres sítí
Výška stavby:	3 m
Výška jeřábu:	0 m

## Zájmové území

Kresba 1:



Dotčené KÚ:

Bílina (604208)

Definice ve formátu Well-known Text (WKT):

POLYGON((-781331.62 -985759.4,-781319.33 -985765.78,-781305.76 -985735.01,-781291.98 -985704.52,-781270.59 -985714.61,-781286.93 -985760.9,-781303.44 -985791.04,-781338.15 -985770.91,-781331.62 -985759.4))

Datum: 16.5.2022

Zadáno: <https://www.zadostovyjadreni.cz/vodafone/>

Informace podle zákona č. 127/2005 Sb., o elektronických komunikacích, nařízením 2016/679 o ochraně fyzických osob v souvislosti se zpracováním osobních údajů a o volném pohybu těchto údajů a o zrušení směrnice 95/46/ES (obecné nařízení o ochraně osobních údajů) a dalšími souvisejícími právními předpisy.

Společnost Position s.r.o., se sídlem Londýnská 665/45, 120 00 Praha 2, IČ 26422816, zapsaná v obchodním rejstříku vedeném Městským soudem v Praze, oddíl C, vložka 81053 („Position“) a společnost Vodafone Czech Republic s., se sídlem nám. Junkových 2808/2, 155 00 Praha 5, IČ 25788001, zapsaná v obchodním rejstříku vedeném Městským soudem v Praze, oddíl B, vložka 6064 („Vodafone“) Vás tímto informují, že shromážděné osobní údaje v rozsahu Vaše jméno, příjmení, bydliště, e-mailová adresa a telefonní číslo bude společnost Vodafone, jako správce, a společnost Position, jako zpracovatel, zpracovávat za účelem jejich použití při realizaci povinností v souvislosti se žádostí o stanovisko nebo vyjádření pro řízení podle zákona č. 183/2006 Sb., o územním plánování a stavebním řádu (stavební zákon), a to automatizovaným způsobem nebo v tištěné podobě s tím, že Vaše osobní údaje nebudou zpřístupněny jiným osobám.

Vaše osobní údaje poskytujete dobrovolně a tento souhlas můžete kdykoliv odvolat.

Podrobné informace o ochraně soukromí ve společnosti Vodafone, a to včetně uplatnění vašich práv subjektu údajů naleznete na webu <https://www.vodafone.cz/o-vodafone/ke-stazeni/ochrana-soukromi/>.



PS projekty s.r.o.	
přijato dne: 19.5.22	pad č. 268
přidělena k vyřízení: JONGTHY	přílohy:
pozn. 22-14	

23

ŽADATEL  
PS projekty spol. s r. o.

NAŠE ZNAČKA  
0201413930

VYŘIZUJE / LINKA

VYŘÍZENO DNE  
13.05.2022

**Sdělení o existenci komunikačního vedení společnosti Telco Pro Services, a. s.**

Název akce: Revitalizace prostředí před školní jídelnou, Bílina

Účel: Informativní

Vážený zákazníku,  
dovolujeme si reagovat na Vaši žádost číslo 0201413930 ze dne 13.05.2022, která se týkala sdělení o existenci komunikačního zařízení na Vámi určeném zájmovém území.

Dle vědomí společnosti Telco Pro Services, a. s., se na Vámi vymezeném zájmovém území:  
**nenachází komunikační zařízení v majetku společnosti Telco Pro Services, a. s.**

Zároveň si Vás dovolujeme upozornit, že není vyloučeno, že se ve Vámi vymezeném zájmovém území nachází jiné zařízení, které není v majetku společnosti Telco Pro Services, a. s.

Toto sdělení je platné do 13.05.2023.

V souvislosti s výše uvedeným si Vás dovolujeme upozornit, že sdělení o existenci či neexistenci sítě představuje skutečnosti tvořící obchodní tajemství společnosti Telco Pro Services, a. s. Poskytnuté informace jsou dále také důvěrnými informacemi společnosti Telco Pro Services, a. s. Z výše uvedených důvodů si Vás proto společnost Telco Pro Services, a. s., dovoluje upozornit, že s poskytnutými informacemi je potřeba nakládat dle platných právních předpisů, v opačném případě se vystavujete postihu ve smyslu platné právní úpravy. V této souvislosti si Vás dovolujeme rovněž upozornit, že požadované informace nesmí být předány, sděleny, využity, zpřístupněny, či jiným způsobem postoupeny na jakoukoli třetí osobu bez předchozího prokazatelného souhlasu společnosti Telco Pro Services, a. s. Informace o existenci sítě mohou být využity pouze pro účel, pro který byly vyžádány.

S pozdravem

**Telco Pro Services, a. s.**

Praha, Praha 4  
Duhová 1531/3  
PSČ 140 00  
IČ: 29148278

**Přílohy**

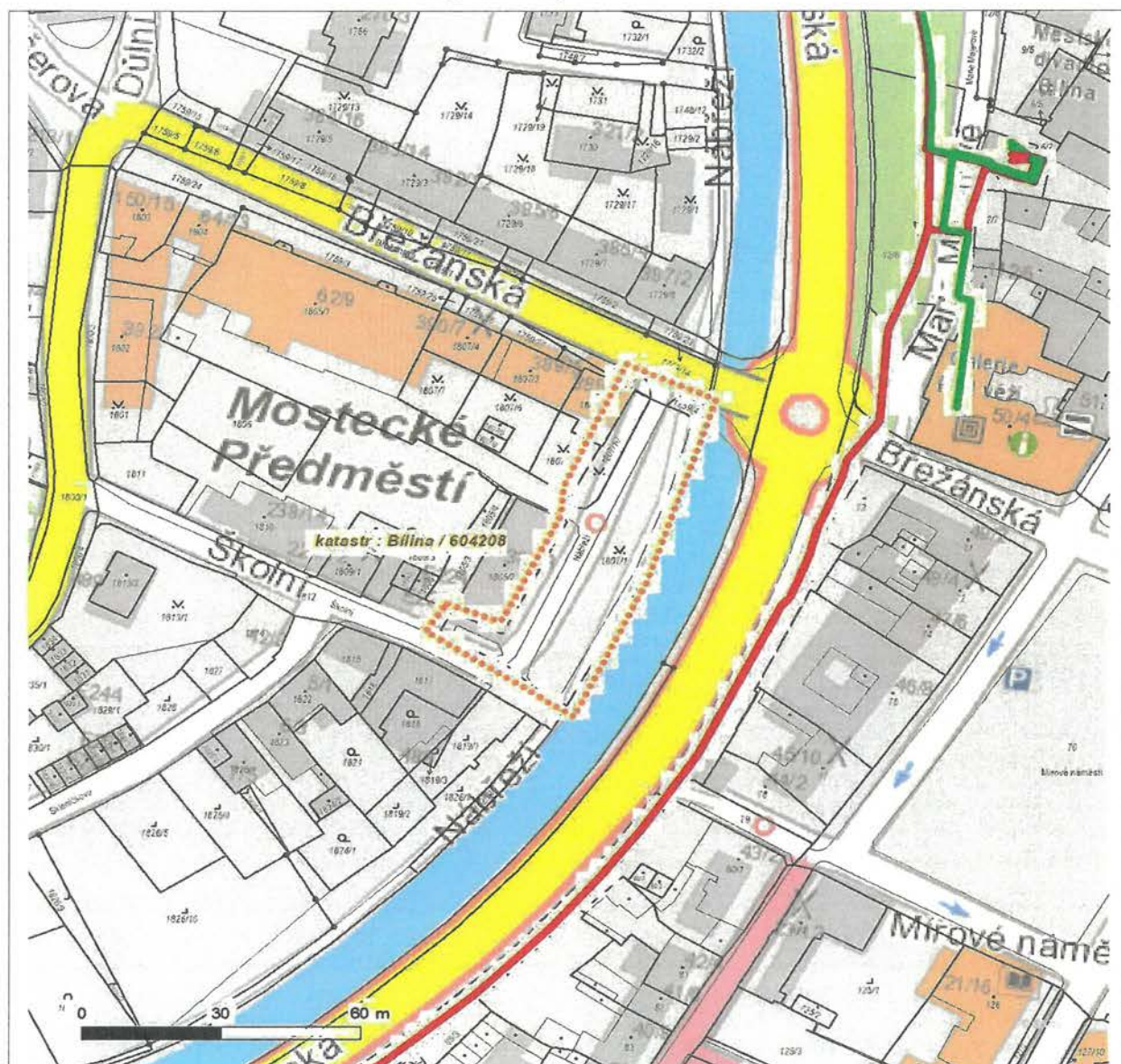
Situační výkres zájmového území



Platí pouze se sdělením číslo 0201413930.

Zakreslené polohy zařízení v příloze jsou pouze informativní.

### Situační výkres zájmového území



#### LEGENDA

- |                               |                                 |
|-------------------------------|---------------------------------|
| --- Nadzemní optické vedení   | --- Radioreléový spoj vzduch    |
| --- Podzemní optické vedení   | --- Zájmové území               |
| --- Nadzemní metalické vedení | --- Hranice katastrálního území |
| --- Podzemní metalické vedení |                                 |



PS projekty s.r.o.	
přijato dne: 19.5.22	pod č. 266
přiděleno k vyřízení: DONG THY	přílohy:
pozn. 22-14	

24

ŽADATEL

PS projekty spol. s r. o.

NAŠE ZNAČKA  
0700551738

VYŘIZUJE / LINKA

VYŘÍZENO DNE  
13.05.2022

**Sdělení o existenci komunikačního vedení společnosti ČEZ ICT Services, a. s.**

Název akce: Revitalizace prostředí před školní jídelnou, Blšina

Účel: Informativní

Vážený zákazníku,  
dovolujeme si reagovat na Vaši žádost číslo 0700551738 ze dne 13.05.2022, která se týkala sdělení o existenci komunikačního zařízení na Vámi určeném zájmovém území.

Dle vědomí společnosti ČEZ ICT Services, a. s., se na Vámi vymezeném zájmovém území:  
**nenachází komunikační zařízení v majetku společnosti ČEZ ICT Services, a. s.**

Zároveň si Vás dovoluujeme upozornit, že není vyloučeno, že se ve Vámi vymezeném zájmovém území nachází jiné zařízení, které není v majetku společnosti ČEZ ICT Services, a. s.

Toto sdělení je platné do 13.05.2023.

V souvislosti s výše uvedeným si Vás dovoluujeme upozornit, že sdělení o existenci či neexistenci sítě představuje skutečnosti tvořící obchodní tajemství společnosti ČEZ ICT Services, a. s. Poskytnuté informace jsou dále také důvěrnými informacemi společnosti ČEZ ICT Services, a. s. Z výše uvedených důvodů si Vás proto společnost ČEZ ICT Services, a. s., dovoluje upozornit, že s poskytnutými informacemi je potřeba nakládat dle platných právních předpisů, v opačném případě se vystavujete postihu ve smyslu platné právní úpravy. V této souvislosti si Vás dovoluujeme rovněž upozornit, že požadované informace nesmí být předány, sděleny, využity, zpřístupněny, či jiným způsobem postoupeny na jakoukoli třetí osobu bez předchozího prokazatelného souhlasu společnosti ČEZ ICT Services, a. s. Informace o existenci sítě mohou být využity pouze pro účel, pro který byly vyžádány.

**ČEZ ICT Services, a. s.**

Praha, Praha 4  
Duhová 1531/3  
PSČ 140 53  
IČ: 26470411

**Přílohy**

Situační výkres zájmového území

ČEZ ICT Services, a. s.

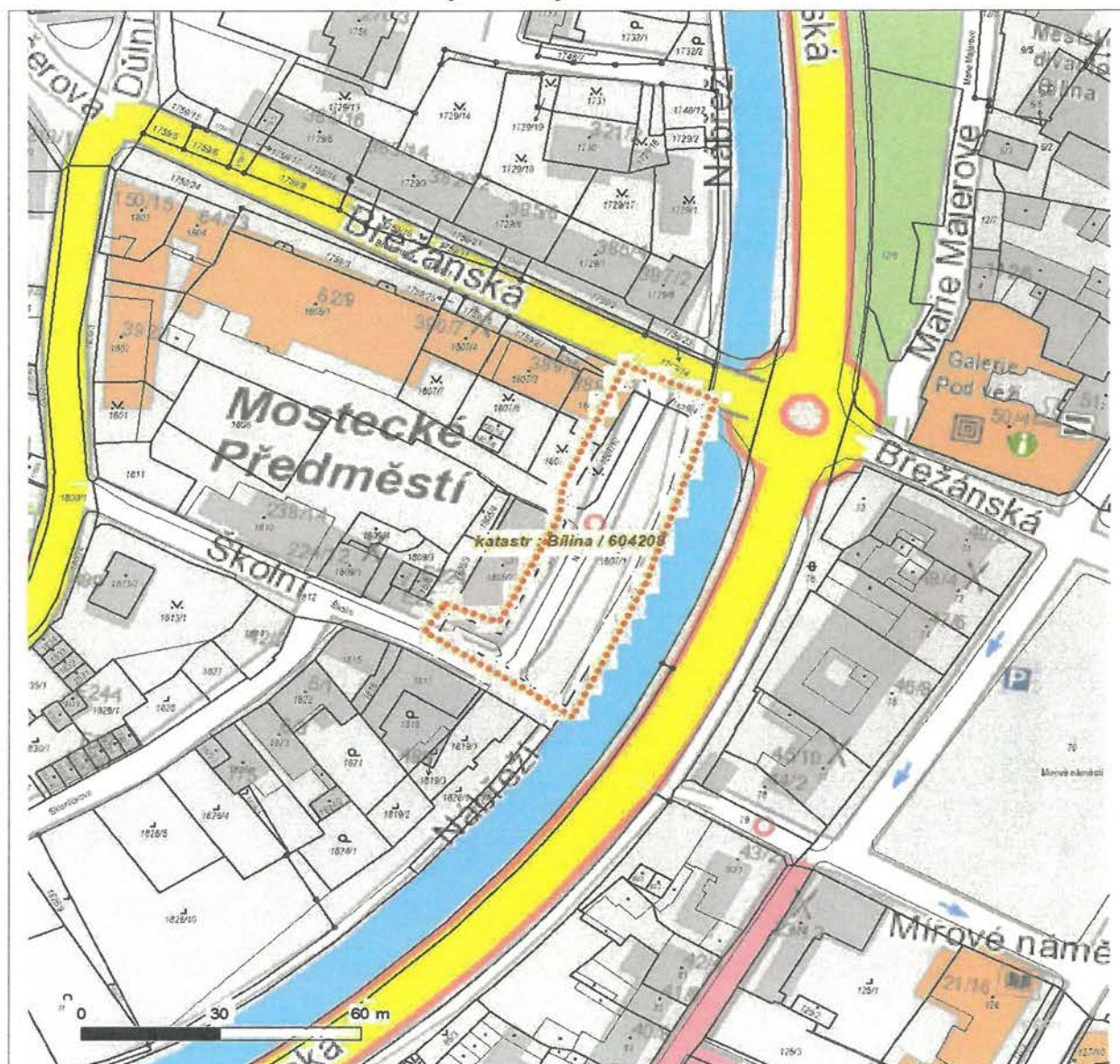
Duhová 1531/3, 140 53 Praha 4 | tel.: 841 842 843 | IČ: 26470411, DIČ: CZ26470411  
e-mail: servicedesk@cez.cz, www.cez.cz/cez-ict-services | zapsána v obchodním rejstříku  
vedeném Městským soudem v Praze, oddíl B, vložka 7309



Platí pouze se sdělením číslo 0700551738.

Zakreslené polohy zařízení v příloze jsou pouze informativní.

### Situační výkres zájmového území



#### LEGENDA

- |                               |                               |
|-------------------------------|-------------------------------|
| —•—•— Nadzemní optické vedení | —•— Radioreléový spoj vzduch  |
| — Podzemní optické vedení     | ..... Zájmové území           |
| —•— Nadzemní metalické vedení | — Hranice katastrálního území |
| — Podzemní metalické vedení   |                               |